

SCHEDA PER INSEDIAMENTI STORICI ISOLATI

LOCALITA':

MASO TOLDINO

SCHEDA DI RIFERIMENTO DEGLI EDIFICI

N. 1	P. ed.	146
N. 2	P. ed.	145 – p.f. 691
N. 3	P. f.	688/1, /2
N. 4	P. f.	693/1

DESTINAZIONE URBANISTICA

ART. 79 BIS INSEDIAMENTI STORICI ISOLATI

PLANIMETRIA 1/1000



COMPRENSORIO C5 - VALLE DELL'ADIGE

COMUNE DI: GIOVO

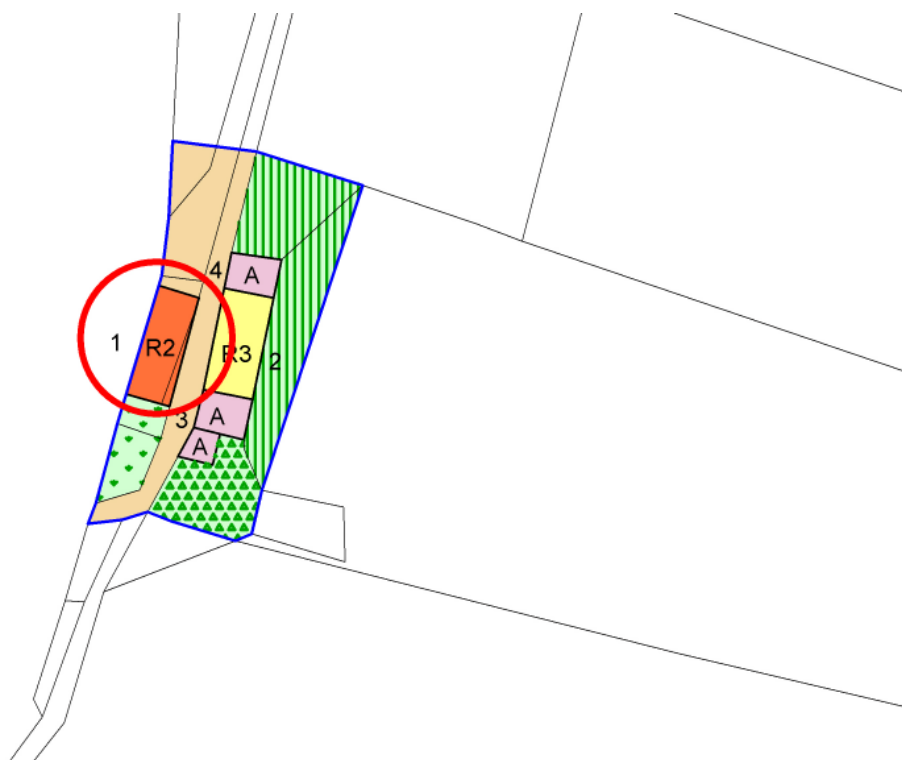
P.R.G. – INSEDIAMENTI STORICI ISOLATI

SCHEDA DI RILEVAZIONE DEGLI EDIFICI

NUMERO DI SCHEDA	1	INDIRIZZO / LOCALITA'	MASO TOLDINO
COMPRENSORIO	C5 VALLE DELL'ADIGE	N. DI PARTICELLA	P. ED. 146
COMUNE AMMINISTRATIVO	GIOVO	UNITA' EDILIZIA	EDIFICIO SPARSO 17
COMUNE CATASTALE	GIOVO	DATA RILIEVO	7/08

SCALA 1 / 1000

CARTOGRAFIA DEL P.R.G.



ANALISI

1	Tipologia funzionale edificio prevalentemente residenziale X edificio produttivo edificio misto o di tipo speciale altro
2	Tipologia architettonica storica <div style="display: flex; justify-content: flex-end; align-items: center;"> <div> alta definizione media definizione bassa definizione nessuna definizione </div> <div style="border: 1px solid black; padding: 2px;"> X </div> </div>
3	Permanenza dei caratteri formali tradizionali <div style="display: flex; justify-content: flex-end; align-items: center;"> <div> volumetrici originali costruttivo complementari decorativi </div> <div style="border: 1px solid black; padding: 2px;"> X X </div> </div>
4	Spazi di pertinenza <div style="display: flex; justify-content: flex-end; align-items: center;"> <div> alta qualità media qualità bassa qualità </div> <div style="border: 1px solid black; padding: 2px;"> X </div> </div>

PROGETTO

5	Categoria di intervento prevista R2 RISANAMENTO
6	Vincoli particolari tipo e oggetto di vincolo : aumento del volume originario : 10% in aderenza

DOCUMENTAZIONE FOTOGRAFICA



DOCUMENTAZIONE FOTOGRAFICA



COMPRENSORIO C5 - VALLE DELL'ADIGE

COMUNE DI: GIOVO

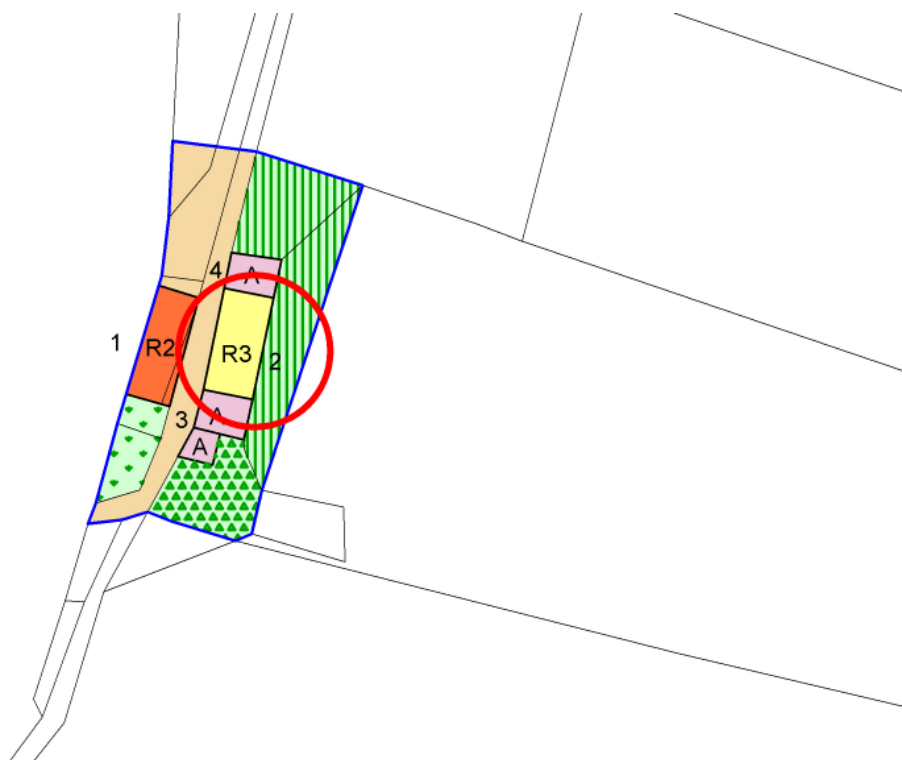
P.R.G. – INSEDIAMENTI STORICI ISOLATI

SCHEDA DI RILEVAZIONE DEGLI EDIFICI

NUMERO DI SCHEDA	2	INDIRIZZO / LOCALITA'	MASO TOLDINO
COMPRENSORIO	C5 VALLE DELL'ADIGE	N. DI PARTICELLA	P. ED. 145 – P. F. 691
COMUNE AMMINISTRATIVO	GIOVO	UNITA' EDILIZIA	EDIFICIO SPARSO 18
COMUNE CATASTALE	GIOVO	DATA RILIEVO	7/08

SCALA 1 / 1000

CARTOGRAFIA DEL P.R.G.



ANALISI

1	Tipologia funzionale edificio prevalentemente residenziale edificio produttivo edificio misto o di tipo speciale altro	X	
2	Tipologia architettonica storica 	alta definizione media definizione bassa definizione nessuna definizione	<input type="checkbox"/> <input type="checkbox"/> <input checked="" type="checkbox"/> <input type="checkbox"/>
3	Permanenza dei caratteri formali tradizionali 	volumetrici originali costruttivo complementari decorativi	<input type="checkbox"/> <input type="checkbox"/> <input type="checkbox"/> <input type="checkbox"/>
4	Spazi di pertinenza 	alta qualità media qualità bassa qualità	<input type="checkbox"/> <input type="checkbox"/> <input checked="" type="checkbox"/>

PROGETTO

5	Categoria di intervento prevista	R3	 RISTRUTTURAZIONE
6	Vincoli particolari	tipo e oggetto di vincolo : aumento del volume originario : 10% in aderenza o sopraelevazione	

DOCUMENTAZIONE FOTOGRAFICA


COMPRENSORIO C5 - VALLE DELL'ADIGE

COMUNE DI: GIOVO

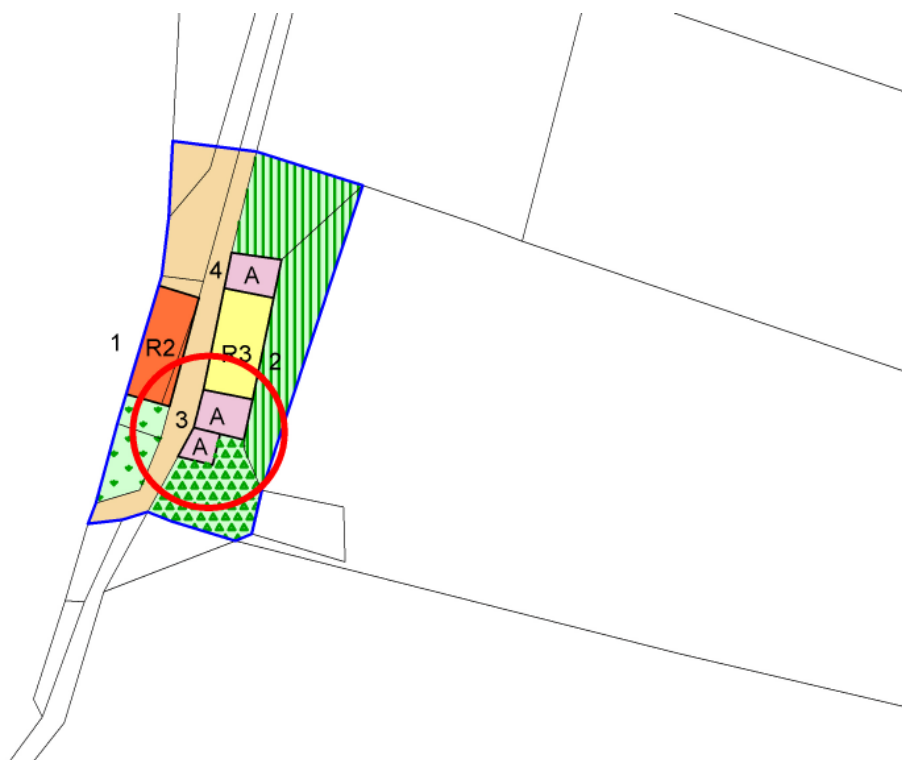
P.R.G. – INSEDIAMENTI STORICI ISOLATI

SCHEDA DI RILEVAZIONE DEGLI EDIFICI

NUMERO DI SCHEDA	3	INDIRIZZO / LOCALITA'	MASO TOLDINO
COMPRENSORIO	C5 VALLE DELL'ADIGE	N. DI PARTICELLA	P. F. 688/1,
COMUNE AMMINISTRATIVO	GIOVO	UNITA' EDILIZIA	EDIFICIO SPARSO 19
COMUNE CATASTALE	GIOVO	DATA RILIEVO	7/08

SCALA 1 / 1000

CARTOGRAFIA DEL P.R.G.



ANALISI

1	Tipologia funzionale edificio prevalentemente residenziale edificio produttivo edificio misto o di tipo speciale altro	X	
2	Tipologia architettonica storica	alta definizione media definizione bassa definizione nessuna definizione	<input type="checkbox"/> <input type="checkbox"/> <input type="checkbox"/> <input checked="" type="checkbox"/>
3	Permanenza dei caratteri formali tradizionali	volumetrici originali costruttivo complementari decorativi	<input type="checkbox"/> <input type="checkbox"/> <input type="checkbox"/> <input type="checkbox"/>
4	Spazi di pertinenza	alta qualità media qualità bassa qualità	<input type="checkbox"/> <input type="checkbox"/> <input checked="" type="checkbox"/>

PROGETTO

5	Categoria di intervento prevista A VOL. ACCESSORIO
6	Vincoli particolari tipo e oggetto di vincolo : aumento del volume originario : 20% in aderenza o sopraelevazione

DOCUMENTAZIONE FOTOGRAFICA


DOCUMENTAZIONE FOTOGRAFICA



COMPRENSORIO C5 - VALLE DELL'ADIGE

COMUNE DI: GIOVO

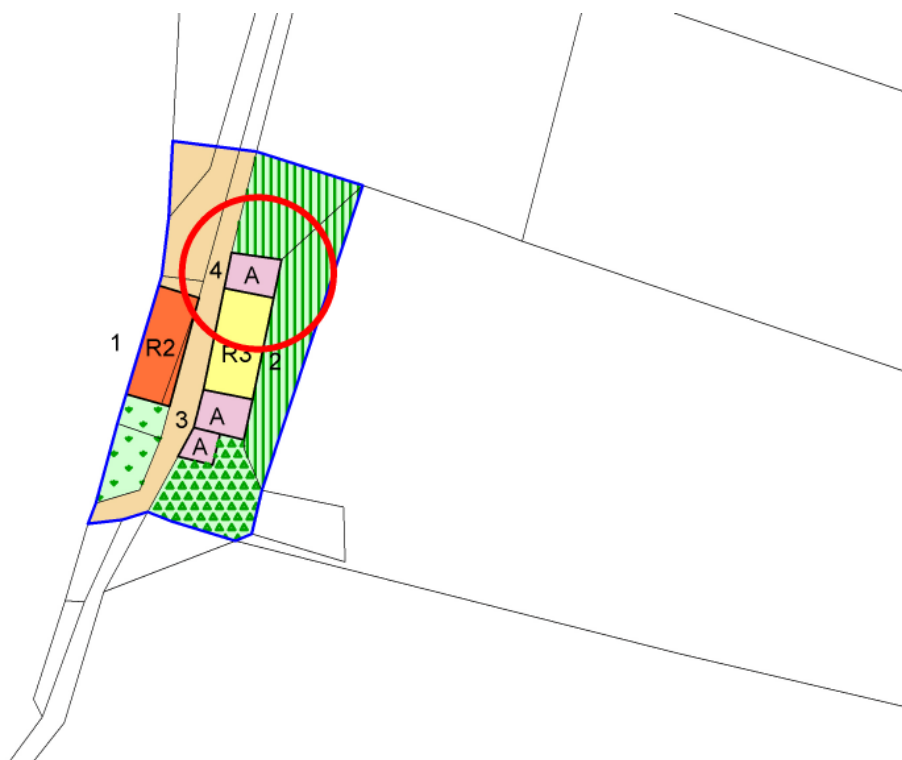
P.R.G. – SOSTITUZIONE EDILIZIA

SCHEDA DI RILEVAZIONE DEGLI EDIFICI

NUMERO DI SCHEDA	4	INDIRIZZO / LOCALITA'	MASO TOLDINO
COMPRENSORIO	C5 VALLE DELL'ADIGE	N. DI PARTICELLA	P. F. 693/1
COMUNE AMMINISTRATIVO	GIOVO	UNITA' EDILIZIA	EDIFICIO SPARSO 20
COMUNE CATASTALE	GIOVO	DATA RILIEVO	7/08

SCALA 1 / 1000

CARTOGRAFIA DEL P.R.G.



ANALISI

1	Tipologia funzionale edificio prevalentemente residenziale edificio produttivo edificio misto o di tipo speciale altro X		
2	Tipologia architettonica storica	alta definizione media definizione bassa definizione nessuna definizione	<input type="checkbox"/> <input type="checkbox"/> <input type="checkbox"/> <input checked="" type="checkbox"/>
3	Permanenza dei caratteri formali tradizionali	volumetrici originali costruttivo complementari decorativi	<input type="checkbox"/> <input type="checkbox"/> <input type="checkbox"/> <input type="checkbox"/>
4	Spazi di pertinenza	alta qualità media qualità bassa qualità	<input type="checkbox"/> <input type="checkbox"/> <input checked="" type="checkbox"/>

PROGETTO

5	Categoria di intervento prevista A VOL. ACCESSORIO
6	Vincoli particolari tipo e oggetto di vincolo : aumento del volume originario : 20% in aderenza o sopraelevazione

DOCUMENTAZIONE FOTOGRAFICA
