

SCHEDA PER INSEDIAMENTI STORICI ISOLATI

LOCALITA':

MASO BELVEDERE

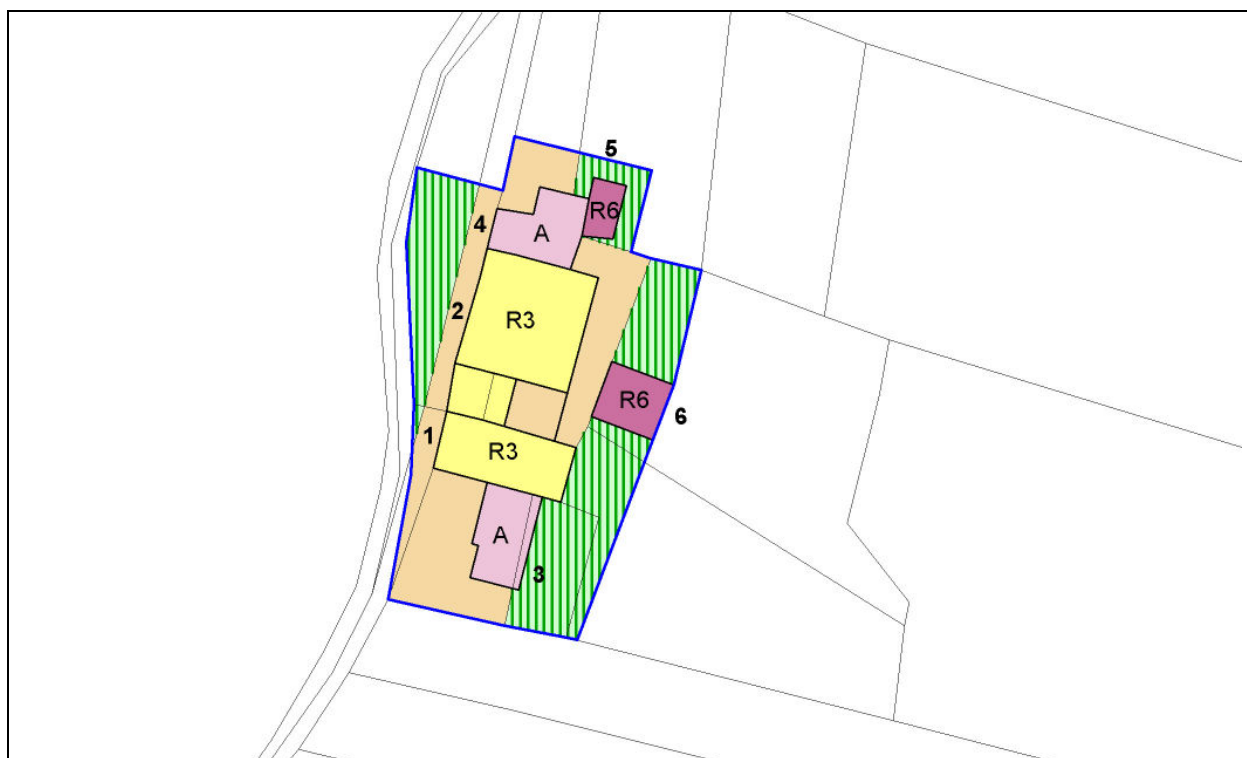
SCHEDA DI RIFERIMENTO DEGLI EDIFICI

N. 1	P. ed.	904
N. 2	p. ed.	903
N. 3	p. f.	598/6
N. 4	p. ed.	904
N. 5	p. ed.	1054
N. 6	p. ed.	903 (?)

DESTINAZIONE URBANISTICA

ART. 79 BIS – INSEDIAMENTI STORICI ISOLATI

PLANIMETRIA 1/000



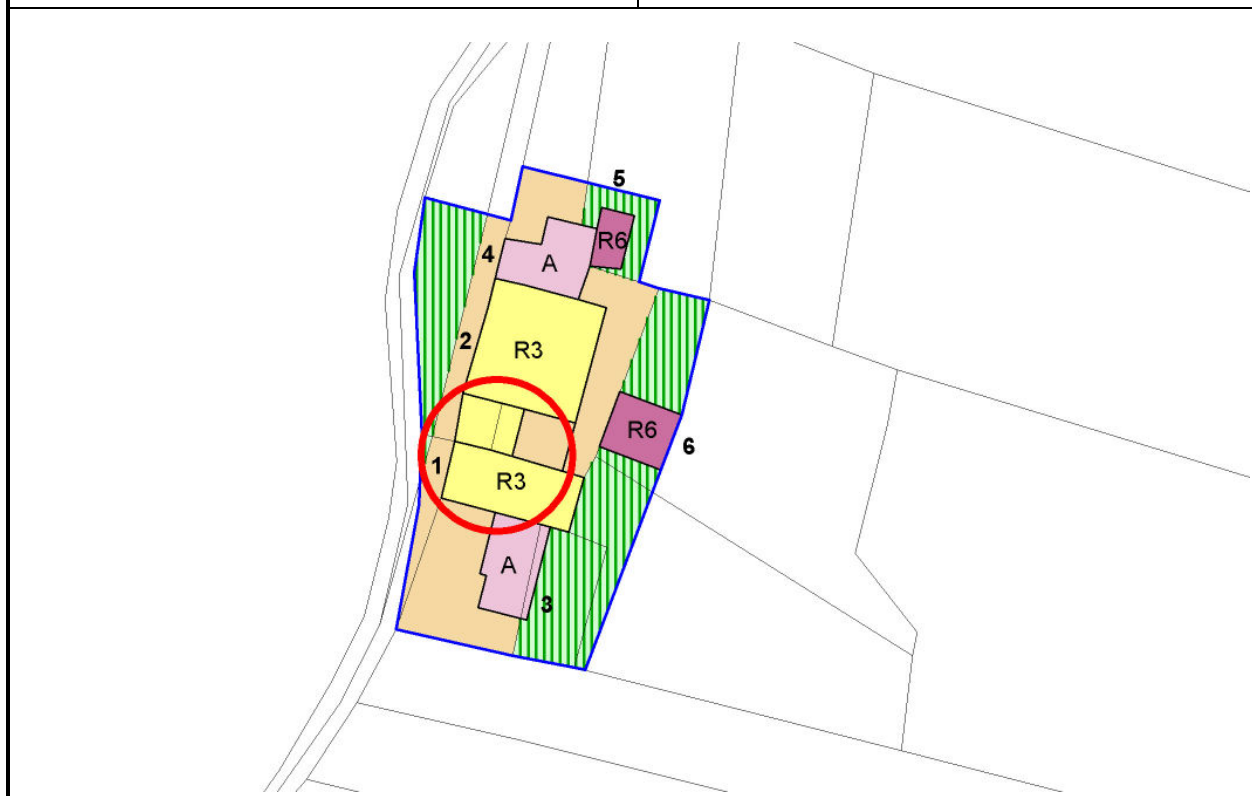
P.R.G. – INSEDIAMENTI STORICI ISOLATI

SCHEDA DI RILEVAZIONE DEGLI EDIFICI

NUMERO DI SCHEDA	1	INDIRIZZO / LOCALITA'	MASO BELVEDERE
COMPENSORIO	C5 VALLE DELL'ADIGE	N. DI PARTICELLA	P. ED. 904
COMUNE AMMINISTRATIVO	GIOVO	UNITA' EDILIZIA	EDIFICIO SPARSO 4
COMUNE CATASTALE	GIOVO	DATA RILIEVO	7/08

SCALA 1 / 1000

CARTOGRAFIA DEL P.R.G.



ANALISI

1	Tipologia funzionale edificio prevalentemente residenziale X edificio produttivo edificio misto o di tipo speciale altro
2	Tipologia architettonica storica <div style="display: flex; justify-content: space-between;"> <div> alta definizione media definizione bassa definizione nessuna definizione </div> <div style="border: 1px solid black; padding: 2px;"> <input type="checkbox"/> <input checked="" type="checkbox"/> <input type="checkbox"/> <input type="checkbox"/> </div> </div>
3	Permanenza dei caratteri formali tradizionali <div style="display: flex; justify-content: space-between;"> <div> volumetrici originali costruttivo complementari decorativi </div> <div style="border: 1px solid black; padding: 2px;"> <input type="checkbox"/> <input checked="" type="checkbox"/> <input type="checkbox"/> <input type="checkbox"/> </div> </div>
4	Spazi di pertinenza <div style="display: flex; justify-content: space-between;"> <div> alta qualità media qualità bassa qualità </div> <div style="border: 1px solid black; padding: 2px;"> <input type="checkbox"/> <input checked="" type="checkbox"/> <input type="checkbox"/> </div> </div>

PROGETTO

5	Categoria di intervento prevista R3 RISTRUTTURAZIONE
6	Vincoli particolari tipo e oggetto di vincolo : classe di rischio idrogeologico R3 aumento del volume originario : 10% in aderenza o sopraelevazione, interventi edilizi soggetti a studio di compatibilità - art. 17 NTA del PGUAP

DOCUMENTAZIONE FOTOGRAFICA


DOCUMENTAZIONE FOTOGRAFICA



COMPRENSORIO C5 - VALLE DELL'ADIGE

COMUNE DI: GIOVO

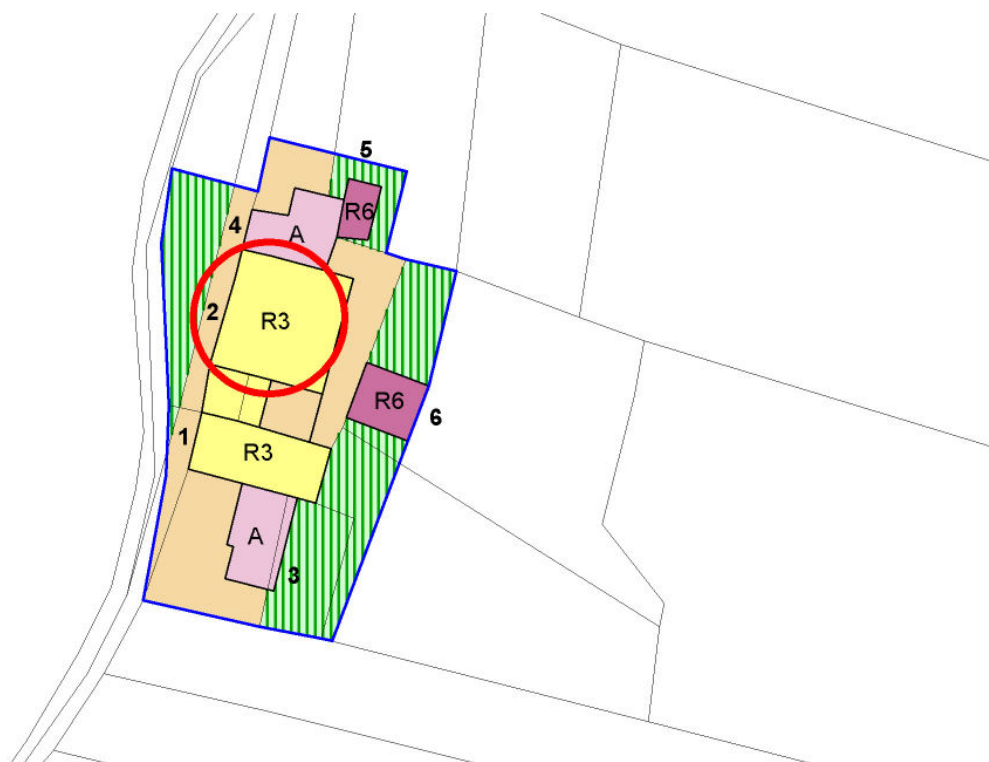
P.R.G. – INSEDIAMENTI STORICI ISOLATI

SCHEDA DI RILEVAZIONE DEGLI EDIFICI

NUMERO DI SCHEDA	2	INDIRIZZO / LOCALITA'	MASO BELVEDERE
COMPRENSORIO	C5 VALLE DELL'ADIGE	N. DI PARTICELLA	P. ED. 903
COMUNE AMMINISTRATIVO	GIOVO	UNITA' EDILIZIA	EDIFICIO SPARSO 5
COMUNE CATASTALE	GIOVO	DATA RILIEVO	7/08

SCALA 1 / 1000

CARTOGRAFIA DEL P.R.G.



ANALISI

1	Tipologia funzionale edificio prevalentemente residenziale edificio produttivo edificio misto o di tipo speciale altro	X
2	Tipologia architettonica storica alta definizione media definizione bassa definizione nessuna definizione	<input type="checkbox"/> <input checked="" type="checkbox"/> <input type="checkbox"/> <input type="checkbox"/>
3	Permanenza dei caratteri formali tradizionali volumetrici originali costruttivo complementari decorativi	<input checked="" type="checkbox"/> <input type="checkbox"/> <input type="checkbox"/> <input type="checkbox"/>
4	Spazi di pertinenza alta qualità media qualità bassa qualità	<input type="checkbox"/> <input checked="" type="checkbox"/> <input type="checkbox"/>

PROGETTO

5	Categoria di intervento prevista	R3	 RISTRUTTURAZIONE
6	Vincoli particolari	tipo e oggetto di vincolo : classe di rischio idrogeologico R3 aumento del volume originario : 10% in aderenza o sopraelevazione, interventi edilizi soggetti a studio di compatibilità - art. 17 NTA del PGUAP	

DOCUMENTAZIONE FOTOGRAFICA


DOCUMENTAZIONE FOTOGRAFICA



COMPRENSORIO C5 - VALLE DELL'ADIGE

COMUNE DI: GIOVO

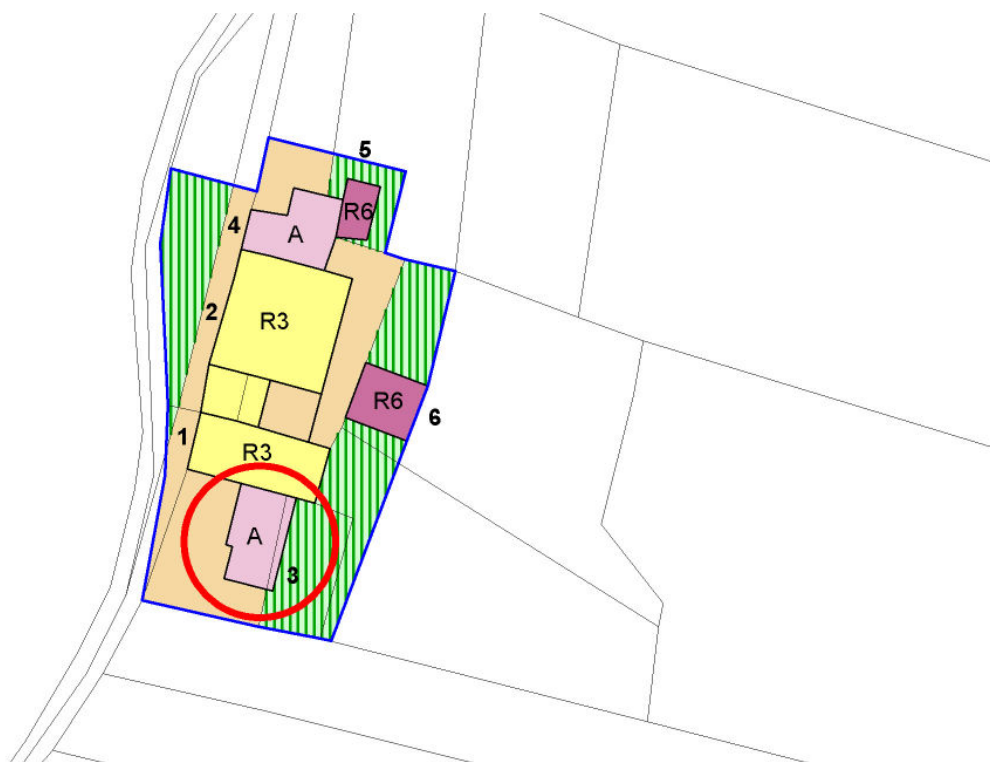
P.R.G. – INSEDIAMENTI STORICI ISOLATI

SCHEDA DI RILEVAZIONE DEGLI EDIFICI

NUMERO DI SCHEDA	3	INDIRIZZO / LOCALITA'	MASO BELVEDERE
COMPRENSORIO	C5 VALLE DELL'ADIGE	N. DI PARTICELLA	P. F. 598/6
COMUNE AMMINISTRATIVO	GIOVO	UNITA' EDILIZIA	EDIFICIO SPARSO 6
COMUNE CATASTALE	GIOVO	DATA RILIEVO	7/08

SCALA 1 / 1000

CARTOGRAFIA DEL P.R.G.



ANALISI

1	Tipologia funzionale edificio prevalentemente residenziale edificio produttivo edificio misto o di tipo speciale altro	X
2	Tipologia architettonica storica alta definizione media definizione bassa definizione nessuna definizione	<input type="checkbox"/> <input type="checkbox"/> <input type="checkbox"/> <input checked="" type="checkbox"/>
3	Permanenza dei caratteri formali tradizionali volumetrici originali costruttivo complementari decorativi	<input type="checkbox"/> <input type="checkbox"/> <input type="checkbox"/> <input type="checkbox"/>
4	Spazi di pertinenza alta qualità media qualità bassa qualità	<input type="checkbox"/> <input type="checkbox"/> <input checked="" type="checkbox"/>

PROGETTO

5	Categoria di intervento prevista R3 RISTRUTTURAZIONE
6	Vincoli particolari tipo e oggetto di vincolo : classe di rischio idrogeologico R3 aumento del volume originario : 10% in aderenza o sopraelevazione, interventi edilizi soggetti a studio di compatibilità - art. 17 NTA del PGUAP

DOCUMENTAZIONE FOTOGRAFICA


DOCUMENTAZIONE FOTOGRAFICA



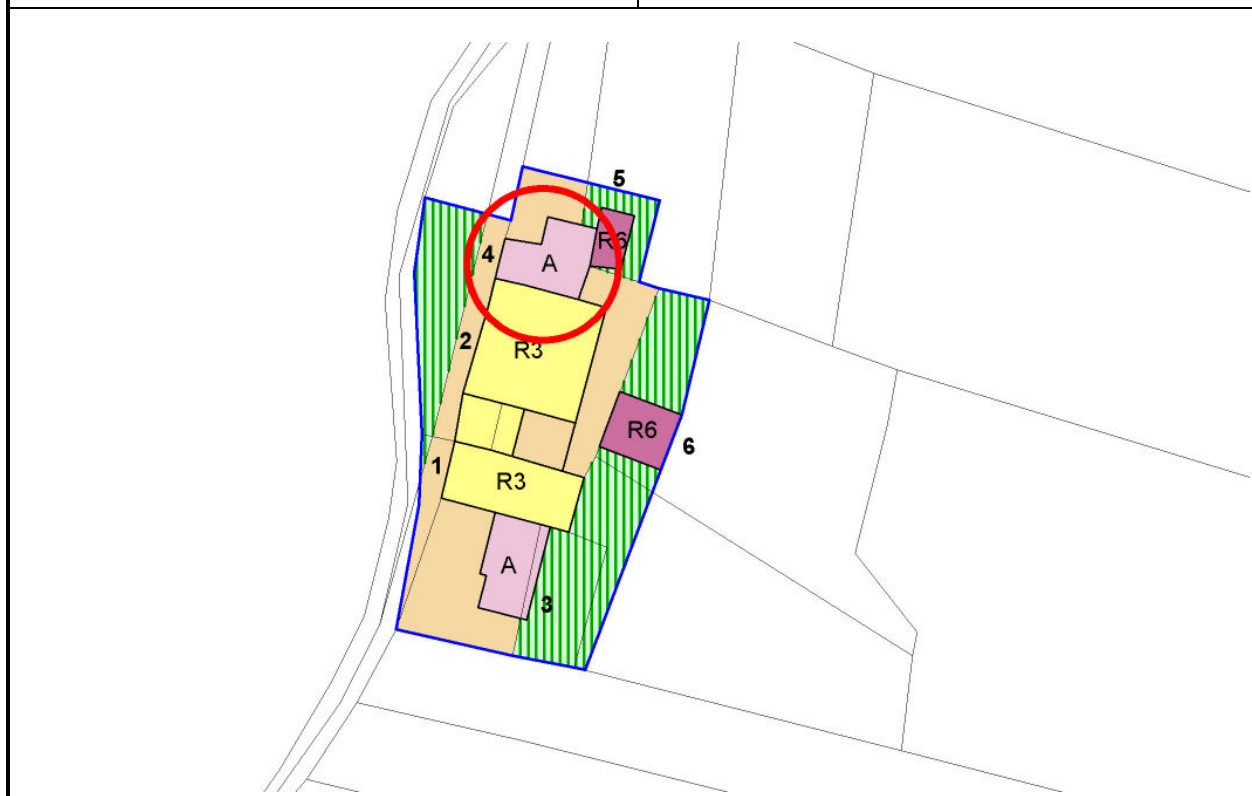
P.R.G. – INSEDIAMENTI STORICI ISOLATI

SCHEDA DI RILEVAZIONE DEGLI EDIFICI

NUMERO DI SCHEDA	4	INDIRIZZO / LOCALITA'	MASO BELVEDERE
COMPENSORIO	C5 VALLE DELL'ADIGE	N. DI PARTICELLA	P. ED. 903
COMUNE AMMINISTRATIVO	GIOVO	UNITA' EDILIZIA	EDIFICIO SPARSO 7
COMUNE CATASTALE	GIOVO	DATA RILIEVO	7/08

SCALA 1 / 1000

CARTOGRAFIA DEL P.R.G.



ANALISI

1	Tipologia funzionale edificio prevalentemente residenziale edificio produttivo edificio misto o di tipo speciale altro X		
2	Tipologia architettonica storica	alta definizione media definizione bassa definizione nessuna definizione	<input type="checkbox"/> <input type="checkbox"/> <input type="checkbox"/> <input checked="" type="checkbox"/>
3	Permanenza dei caratteri formali tradizionali	volumetrici originali costruttivo complementari decorativi	<input type="checkbox"/> <input type="checkbox"/> <input type="checkbox"/> <input type="checkbox"/>
4	Spazi di pertinenza	alta qualità media qualità bassa qualità	<input type="checkbox"/> <input type="checkbox"/> <input checked="" type="checkbox"/>

PROGETTO

5	Categoria di intervento prevista	R3	 RISTRUTTURAZIONE
6	Vincoli particolari	tipo e oggetto di vincolo : classe di rischio idrogeologico R3 aumento del volume originario : 10% in aderenza o sopraelevazione, interventi edilizi soggetti a studio di compatibilità - art. 17 NTA del PGUAP	

DOCUMENTAZIONE FOTOGRAFICA


COMPENSORIO C5 - VALLE DELL'ADIGE

COMUNE DI: GIOVO

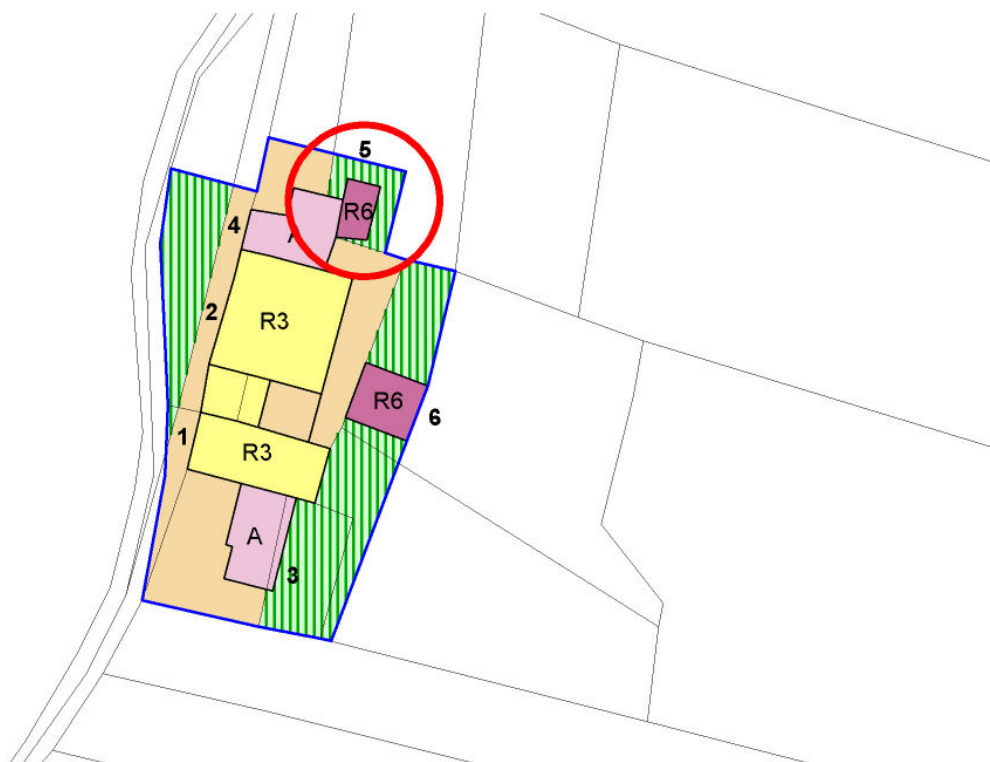
P.R.G. – INSEDIAMENTI STORICI ISOLATI

SCHEDA DI RILEVAZIONE DEGLI EDIFICI

NUMERO DI SCHEDA	5	INDIRIZZO / LOCALITA'	MASO BELVEDERE
COMPENSORIO	C5 VALLE DELL'ADIGE	N. DI PARTICELLA	P. ED. 1054
COMUNE AMMINISTRATIVO	GIOVO	UNITA' EDILIZIA	EDIFICIO SPARSO 8
COMUNE CATASTALE	GIOVO	DATA RILIEVO	7/08

SCALA 1 / 1000

CARTOGRAFIA DEL P.R.G.



ANALISI

1	Tipologia funzionale edificio prevalentemente residenziale edificio produttivo edificio misto o di tipo speciale altro	X
2	Tipologia architettonica storica alta definizione media definizione bassa definizione nessuna definizione	<input type="checkbox"/> <input type="checkbox"/> <input type="checkbox"/> <input checked="" type="checkbox"/>
3	Permanenza dei caratteri formali tradizionali volumetrici originali costruttivo complementari decorativi	<input type="checkbox"/> <input type="checkbox"/> <input type="checkbox"/> <input type="checkbox"/>
4	Spazi di pertinenza alta qualità media qualità bassa qualità	<input type="checkbox"/> <input type="checkbox"/> <input checked="" type="checkbox"/>

PROGETTO

5	Categoria di intervento prevista	R6	 SOSTITUZIONE EDIL.
6	Vincoli particolari	tipo e oggetto di vincolo : classe di rischio idrogeologico R3 aumento del volume originario : 10% in aderenza o sopraelevazione, interventi edilizi soggetti a studio di compatibilità - art. 17 NTA del PGUAP	

DOCUMENTAZIONE FOTOGRAFICA



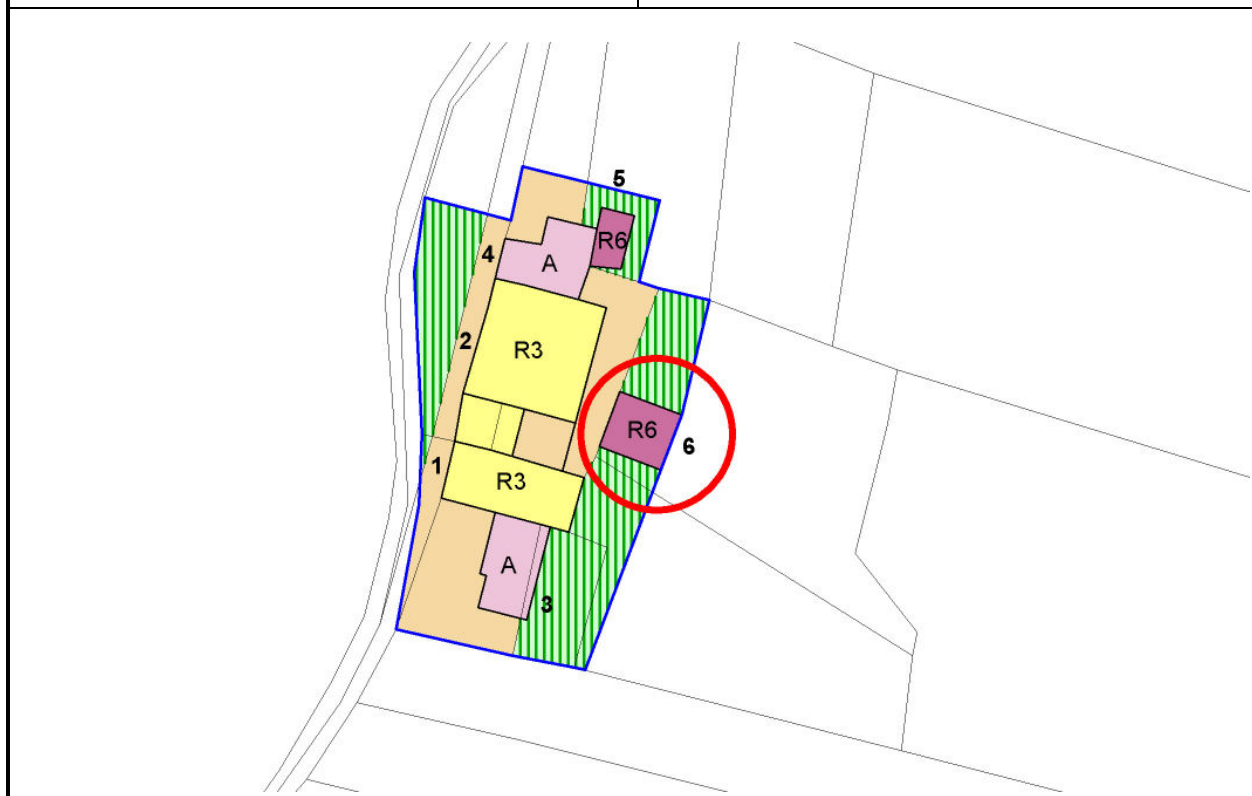
P.R.G. – INSEDIAMENTI STORICI ISOLATI

SCHEDA DI RILEVAZIONE DEGLI EDIFICI

NUMERO DI SCHEDA	6	INDIRIZZO / LOCALITA'	MASO BELVEDERE
COMPENSORIO	C5 VALLE DELL'ADIGE	N. DI PARTICELLA	P. ED. 903 (?)
COMUNE AMMINISTRATIVO	GIOVO	UNITA' EDILIZIA	EDIFICIO SPARSO 9
COMUNE CATASTALE	GIOVO	DATA RILIEVO	7/08

SCALA 1 / 1000

CARTOGRAFIA DEL P.R.G.



ANALISI

1	Tipologia funzionale edificio prevalentemente residenziale edificio produttivo edificio misto o di tipo speciale altro	X
2	Tipologia architettonica storica alta definizione media definizione bassa definizione nessuna definizione	<input type="checkbox"/> <input type="checkbox"/> <input type="checkbox"/> <input checked="" type="checkbox"/>
3	Permanenza dei caratteri formali tradizionali volumetrici originali costruttivo complementari decorativi	<input type="checkbox"/> <input type="checkbox"/> <input type="checkbox"/> <input type="checkbox"/>
4	Spazi di pertinenza alta qualità media qualità bassa qualità	<input type="checkbox"/> <input type="checkbox"/> <input checked="" type="checkbox"/>

PROGETTO

5	Categoria di intervento prevista	R6	 SOSTITUZIONE EDIL.
6	Vincoli particolari	tipo e oggetto di vincolo : classe di rischio idrogeologico R3 aumento del volume originario : 10% in aderenza o sopraelevazione, interventi edilizi soggetti a studio di compatibilità - art. 17 NTA del PGUAP	

DOCUMENTAZIONE FOTOGRAFICA

