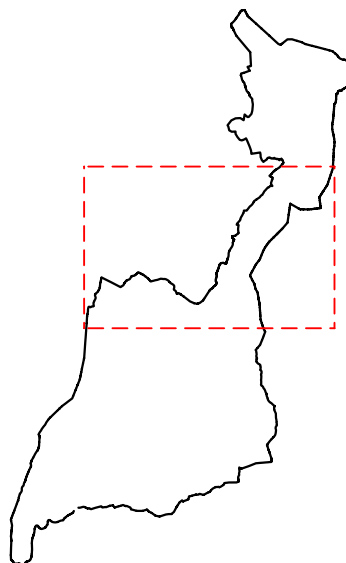


PROVINCIA AUTONOMA DI TRENTO

P.R.G.

PIANO REGOLATORE GENERALE DEL COMUNE

GIOVO



ELENCO DELLE VARIANTI CARTOGRAFICHE

VARIANTE DI ADEGUAMENTO NORMATIVO, AGGIORNAMENTI DELLA CARTOGRAFIA E REVISIONE DELLE SCHEDE DEGLI EDIFICI DEL PRGIS INTERESSATI DA AMPLIAMENTI PREVISTI DALL'ART. 105 DELLA L.P. 15/2015

TAVOLA N. 4B

SCALA: 1/5000 DATA: SETTEMBRE 2021

ADOZIONE FINALE - ELENCO VARIAZIONI CARTOGR.

LEGENDA:


VARIAZIONI RIGUARDANTI LA 2. ADOZIONE  
(Vedi Elaborato 1D - 2. ADOZIONE)

nota n. 1


Note espresse in Conferenza di pianificazione

oss. n. 1


Osservazioni ai sensi dell'art. 37 L.P. 15/2015



Varianti in 1. Adozione riconfermate in 2. Adozione



Varianti stralciate in 2. Adozione



Varianti introdotte in 2. Adozione

VARIAZIONI PER L'ADOZIONE FINALE  
(Vedi Elaborato 1D - ADOZIONE FINALE)


1

Corretto refuso grafico per manufatto di interesse storico

2

Viabilità in ampliamento prevista dal PTC stralcio

3

Aggiunta simbologia della galleria in legenda 

4

Eliminata la previsione di nuovo tracciato per la SS 612

5

Corretto un refuso grafico per diversa campitura del retino

6

Corretto refuso grafico con ripristino area a bosco

8

Corretto fleshape V110\_P per variante corretta d'ufficio

9

Corretto refuso grafico con rimozione del simbolo "P"

10

Corretto refuso grafico con rimozione aree a parcheggio P8 e P9

12

Riperimetrata l'area soggetta a cambio di coltura (A2)

13

Riperimetrata l'area soggetta a cambio di coltura (A15)

15

Ridotta l'area per servizi pubblici (D 13)

ALLEGATO A: DELIBERA DEL CONSIGLIO COMUNALE N.

IL PROGETTISTA

ARCH. FRANCO ALLOCCA

Ordine degli Architetti  
Pianificatori Paisaggisti e Conservatori  
della Provincia di Trento

Del. Architetto  
FRANCO ALLOCCA  
370 sez. A - ARCHITETTURA

