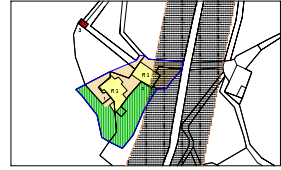


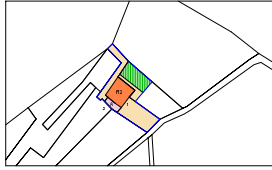
MASO FRANCH



MASO TOLDINO



MASO GIAZZ



MASO RONCADOR



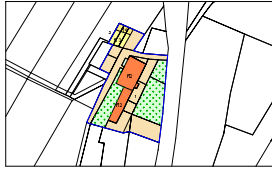
MASO BELVEDERE



MASO SPIAZZOL



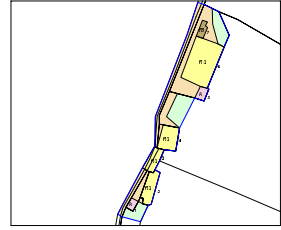
MASO SETTE FONTANE



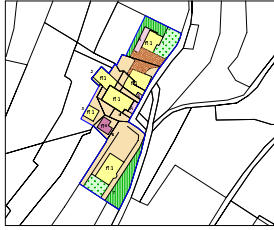
MASO AI MOLINI



MASO PAIERLA



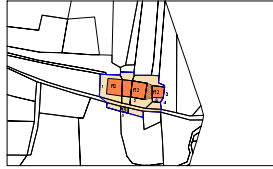
MASO POMAROLLI



MASO S. VALENTINO



MASO SPEDINALE



PROVINCIA AUTONOMICA DI TRIESTE
P.R.G.
PIANO REGOLATORE GENERALE DEL COMUNE
GIOVO

TAVOLA P.R.G. INSEDIAMENTI STORICI ISOLATI

UNIVERSITA' TRIESTE - DIPARTIMENTO DI INGEGNERIA CIVILE
DIPARTIMENTO DI INGEGNERIA CIVILE - SEZIONE DI INGEGNERIA CIVILE
PUBBLICAZIONE: 2011
SCALATI: 11/000 DATA: 05/09/2011

4.2

LEGENDA:	
	Area di riserva per il futuro sviluppo urbanistico
	Area di riserva per il futuro sviluppo urbanistico
	Area di riserva per il futuro sviluppo urbanistico
	Area di riserva per il futuro sviluppo urbanistico
CONDIZIONE DEGLI INTERVALLI	
	Area di riserva per il futuro sviluppo urbanistico
	Area di riserva per il futuro sviluppo urbanistico
	Area di riserva per il futuro sviluppo urbanistico
	Area di riserva per il futuro sviluppo urbanistico
AREE DI FORTIFICAZIONE	
	Area di riserva per il futuro sviluppo urbanistico
	Area di riserva per il futuro sviluppo urbanistico
	Area di riserva per il futuro sviluppo urbanistico
	Area di riserva per il futuro sviluppo urbanistico
INFRASTRUTTURE VARIANTI E DI TRASPORTO	
	Area di riserva per il futuro sviluppo urbanistico
	Area di riserva per il futuro sviluppo urbanistico
	Area di riserva per il futuro sviluppo urbanistico
	Area di riserva per il futuro sviluppo urbanistico

SISTEMI DI DIFESA	
	Area di riserva per il futuro sviluppo urbanistico
	Area di riserva per il futuro sviluppo urbanistico
	Area di riserva per il futuro sviluppo urbanistico
	Area di riserva per il futuro sviluppo urbanistico

ALLEGATO ALLA LEGGE N. 11/2011
AVV. FRANCESCO

SCHEDA PER INSEDIAMENTI STORICI ISOLATI

LOCALITA':

MASO RONCADOR

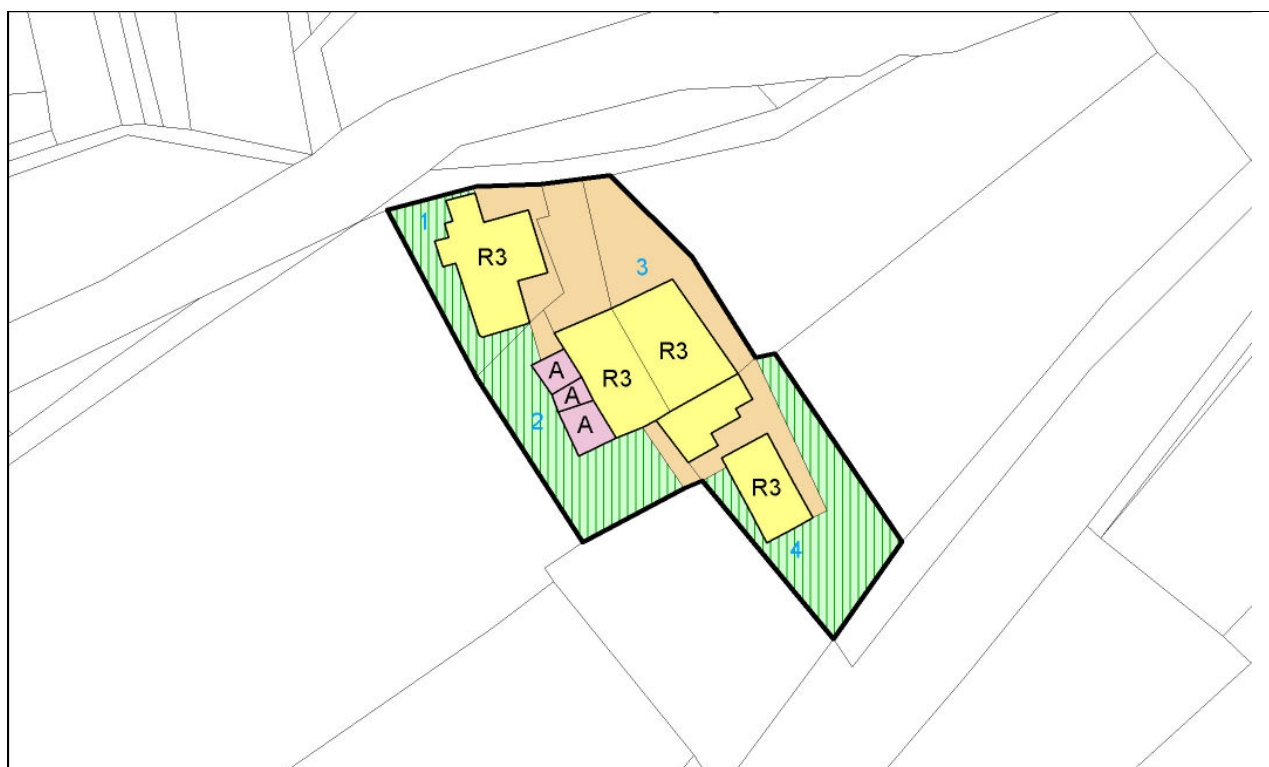
SCHEDA DI RIFERIMENTO DEGLI EDIFICI

N. 1	P. ed.	.773
N. 2	P. ed.	.160/1 - .842 .843 - .844
N. 3	P. ed.	.160/2
N. 4	P. ed.	.*****

DESTINAZIONE URBANISTICA

ART. 79 BIS – INSEDIAMENTI STORICI ISOLATI

PLANIMETRIA 1/1000



COMPRENSORIO C5 - VALLE DELL'ADIGE

COMUNE DI: GIOVO

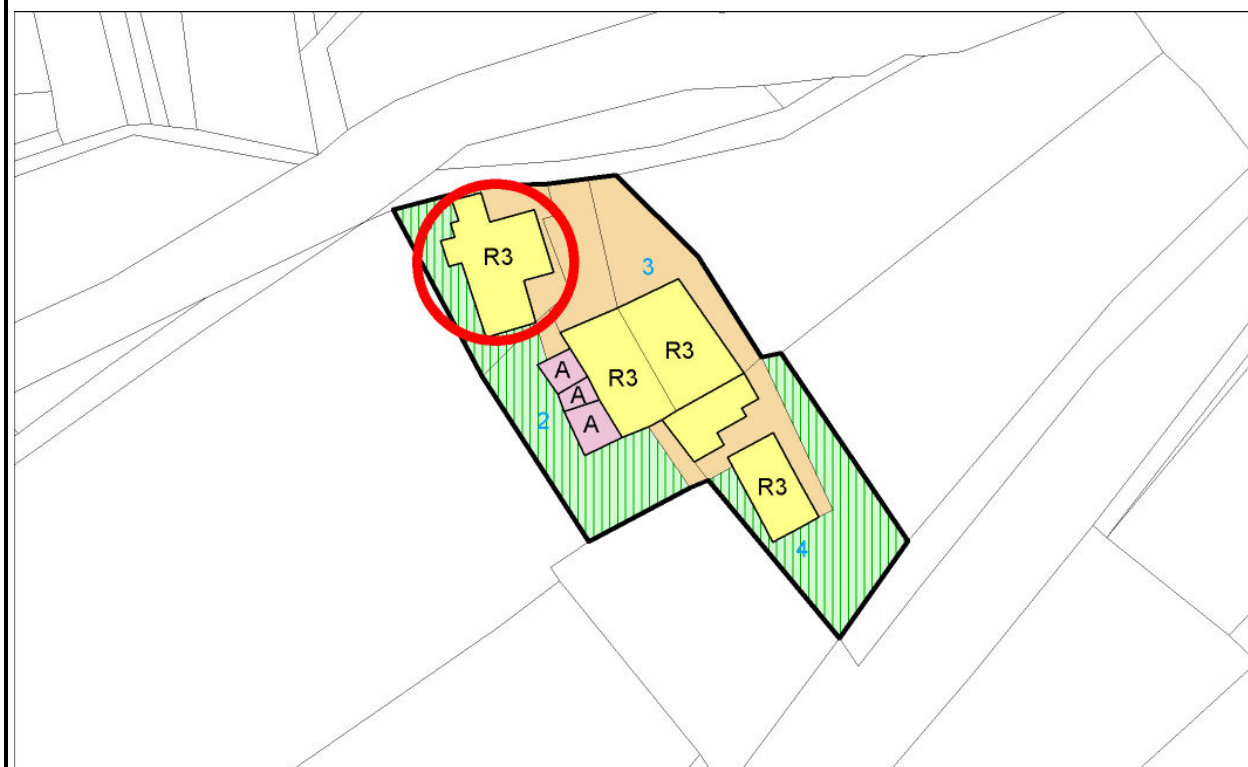
P.R.G. – INSEDIAMENTI STORICI ISOLATI

SCHEDA DI RILEVAZIONE DEGLI EDIFICI

NUMERO DI SCHEDA	1	INDIRIZZO / LOCALITA'	MASO RONCADOR
COMPRENSORIO	C5 VALLE DELL'ADIGE	N. DI PARTICELLA	P. ED. 1093
COMUNE AMMINISTRATIVO	GIOVO	UNITA' EDILIZIA	EDIFICIO SPARSO 30
COMUNE CATASTALE	GIOVO	DATA RILIEVO	9/08

SCALA 1 / 1000

CARTOGRAFIA DEL P.R.G.



ANALISI

1	Tipologia funzionale edificio prevalentemente residenziale X edificio produttivo edificio misto o di tipo speciale altro
2	Tipologia architettonica storica <div style="display: flex; justify-content: flex-end; align-items: center;"> <div> alta definizione media definizione bassa definizione nessuna definizione </div> <div style="border: 1px solid black; padding: 2px;"> <input type="checkbox"/> <input type="checkbox"/> <input checked="" type="checkbox"/> <input type="checkbox"/> </div> </div>
3	Permanenza dei caratteri formali tradizionali <div style="display: flex; justify-content: flex-end; align-items: center;"> <div> volumetrici originali costruttivo complementari decorativi </div> <div style="border: 1px solid black; padding: 2px;"> <input checked="" type="checkbox"/> <input type="checkbox"/> <input type="checkbox"/> <input type="checkbox"/> </div> </div>
4	Spazi di pertinenza <div style="display: flex; justify-content: flex-end; align-items: center;"> <div> alta qualità media qualità bassa qualità </div> <div style="border: 1px solid black; padding: 2px;"> <input type="checkbox"/> <input checked="" type="checkbox"/> <input type="checkbox"/> </div> </div>

PROGETTO

5	Categoria di intervento prevista R3 RISTRUTTURAZIONE
6	Vincoli particolari tipo e oggetto di vincolo : aumento del volume originario : 10% in aderenza o sopraelevazione, senza aumento dell'altezza massima dell'edificio

DOCUMENTAZIONE FOTOGRAFICA



DOCUMENTAZIONE FOTOGRAFICA



COMPENSORIO C5 - VALLE DELL'ADIGE

COMUNE DI: GIOVO

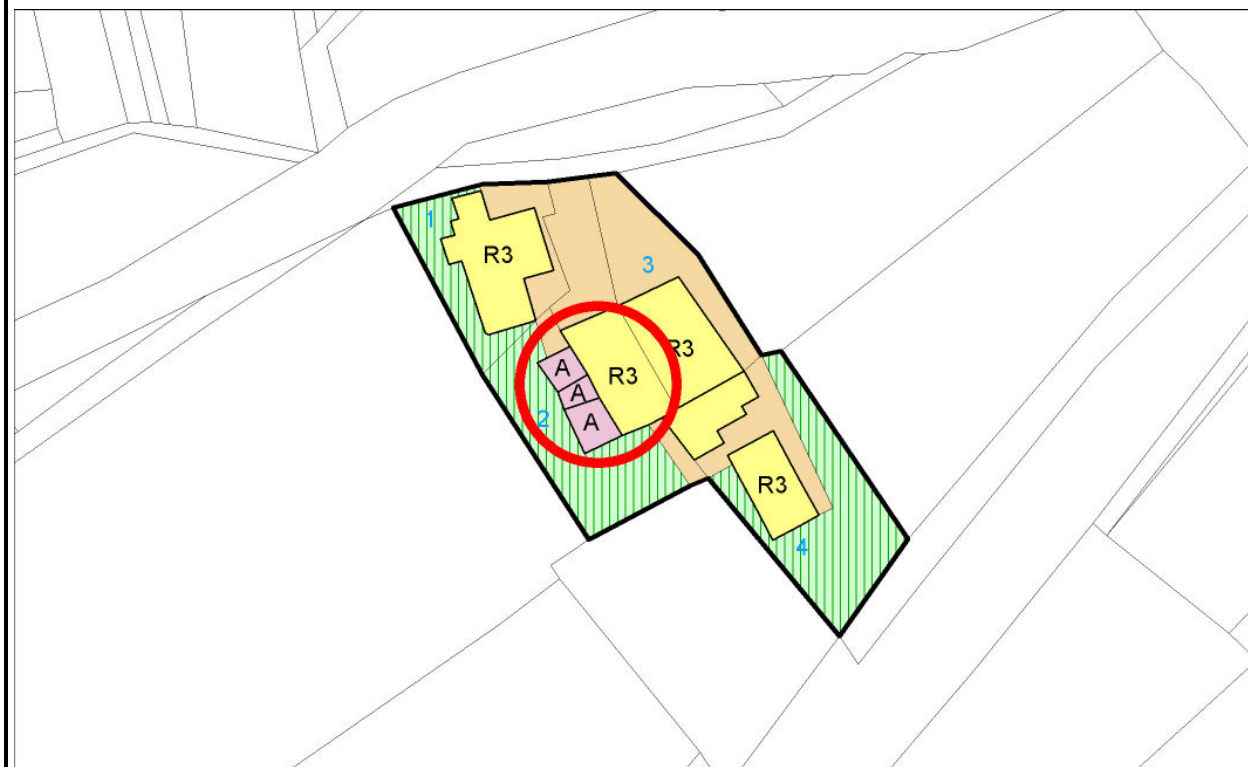
P.R.G. – INSEDIAMENTI STORICI ISOLATI

SCHEDA DI RILEVAZIONE DEGLI EDIFICI

NUMERO DI SCHEDA	2	INDIRIZZO / LOCALITA'	MASO RONCADOR
COMPENSORIO	C5 VALLE DELL'ADIGE	N. DI PARTICELLA	P. ED. 160/1 - 882 -883 - 884
COMUNE AMMINISTRATIVO	GIOVO	UNITA' EDILIZIA	EDIFICIO SPARSO 31
COMUNE CATASTALE	GIOVO	DATA RILIEVO	9/08

SCALA 1 / 1000

CARTOGRAFIA DEL P.R.G.



ANALISI

1	Tipologia funzionale edificio prevalentemente residenziale edificio produttivo edificio misto o di tipo speciale altro	X
2	Tipologia architettonica storica alta definizione media definizione bassa definizione nessuna definizione	<input type="checkbox"/> <input type="checkbox"/> <input checked="" type="checkbox"/> <input type="checkbox"/>
3	Permanenza dei caratteri formali tradizionali volumetrici originali costruttivo complementari decorativi	<input checked="" type="checkbox"/> <input type="checkbox"/> <input type="checkbox"/> <input type="checkbox"/>
4	Spazi di pertinenza alta qualità media qualità bassa qualità	<input type="checkbox"/> <input checked="" type="checkbox"/> <input type="checkbox"/>

PROGETTO

5	Categoria di intervento prevista	R3	 RISTRUTTURAZIONE
6	Vincoli particolari	tipo e oggetto di vincolo : aumento del volume originario : 20% in aderenza o sopraelevazione	

DOCUMENTAZIONE FOTOGRAFICA



COMPENSORIO C5 - VALLE DELL'ADIGE

COMUNE DI: GIOVO

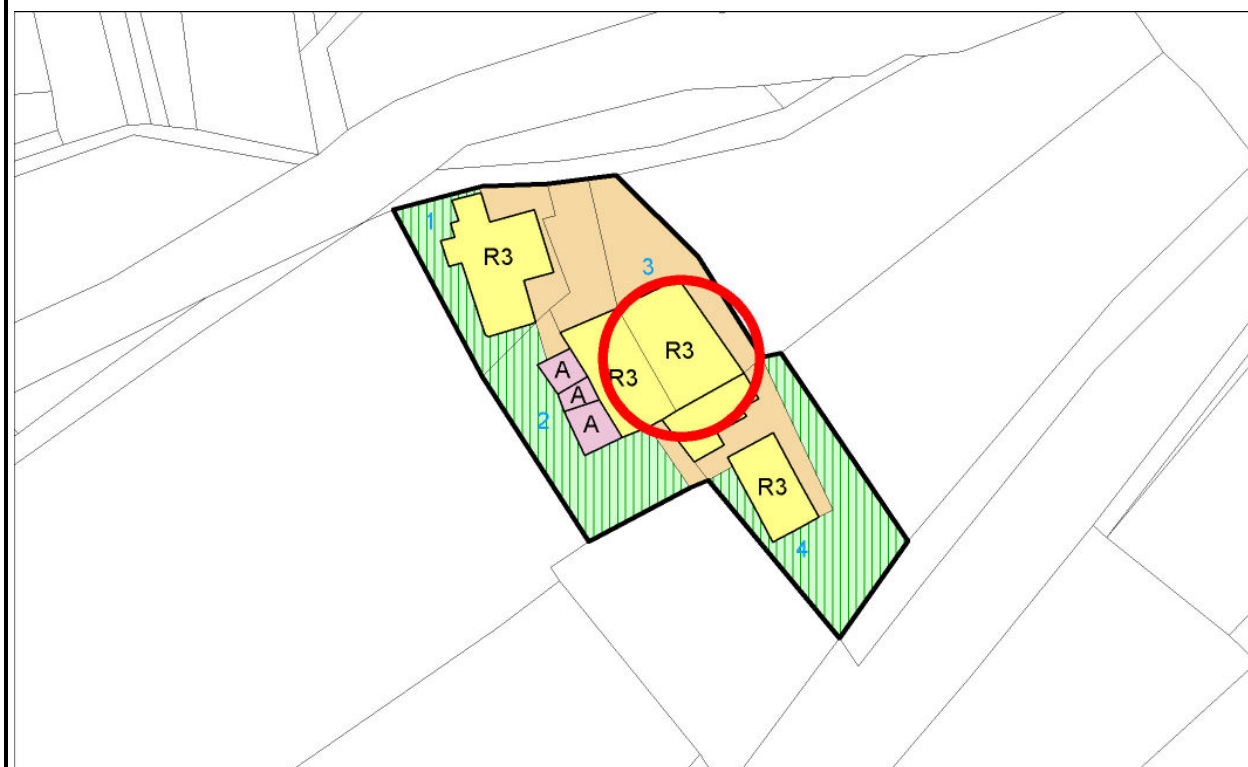
P.R.G. – INSEDIAMENTI STORICI ISOLATI

SCHEDA DI RILEVAZIONE DEGLI EDIFICI

NUMERO DI SCHEDA	3	INDIRIZZO / LOCALITA'	MASO RONCADOR
COMPENSORIO	C5 VALLE DELL'ADIGE	N. DI PARTICELLA	P. ED. 160/2
COMUNE AMMINISTRATIVO	GIOVO	UNITA' EDILIZIA	EDIFICIO SPARSO 32
COMUNE CATASTALE	GIOVO	DATA RILIEVO	9/08

SCALA 1 / 1000

CARTOGRAFIA DEL P.R.G.



ANALISI

1	Tipologia funzionale edificio prevalentemente residenziale X edificio produttivo edificio misto o di tipo speciale altro		
2	Tipologia architettonica storica alta definizione media definizione bassa definizione nessuna definizione		<input type="checkbox"/> <input type="checkbox"/> <input checked="" type="checkbox"/> <input type="checkbox"/>
3	Permanenza dei caratteri formali tradizionali volumetrici originali costruttivo complementari decorativi		<input checked="" type="checkbox"/> <input type="checkbox"/> <input type="checkbox"/> <input type="checkbox"/>
4	Spazi di pertinenza alta qualità media qualità bassa qualità		<input type="checkbox"/> <input checked="" type="checkbox"/> <input type="checkbox"/>

PROGETTO

5	Categoria di intervento prevista R3 RISTRUTTURAZIONE
6	Vincoli particolari tipo e oggetto di vincolo : aumento del volume originario : 20% in aderenza o sopraelevazione

DOCUMENTAZIONE FOTOGRAFICA

DOCUMENTAZIONE FOTOGRAFICA



COMPENSORIO C5 - VALLE DELL'ADIGE

COMUNE DI: GIOVO

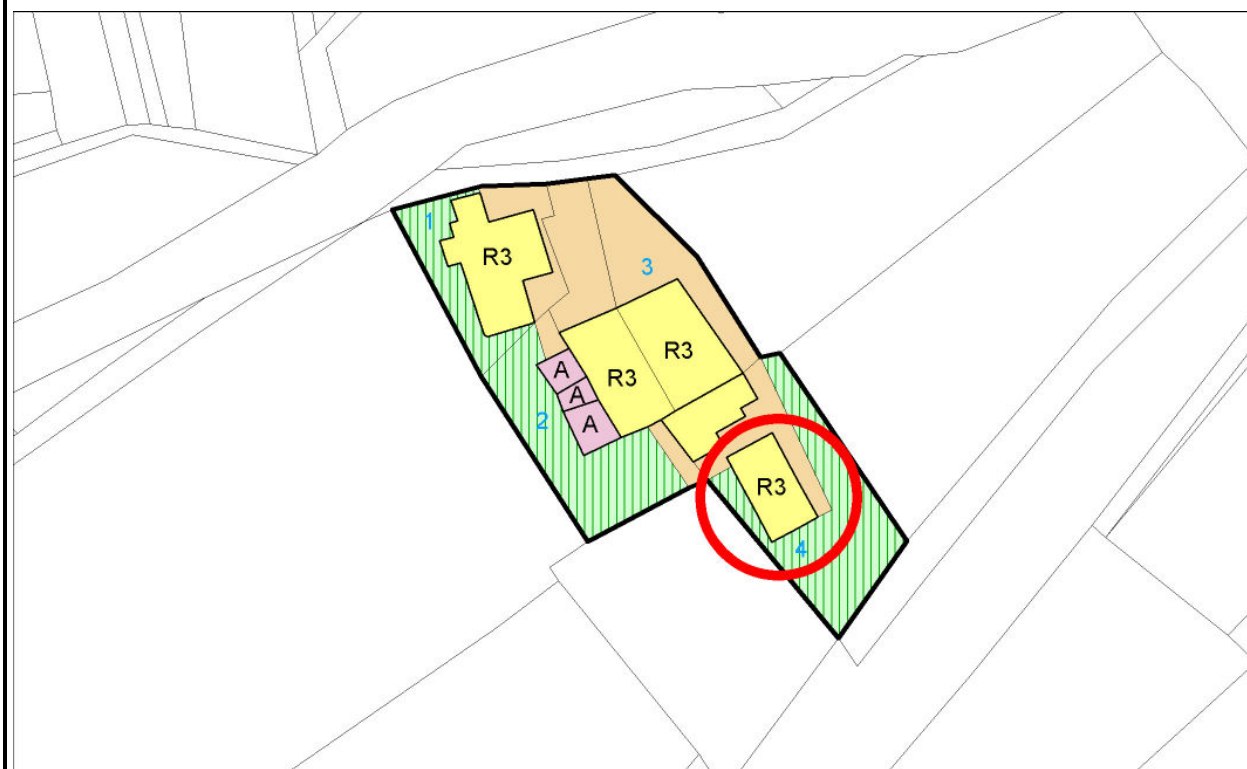
P.R.G. – INSEDIAMENTI STORICI ISOLATI

SCHEDA DI RILEVAZIONE DEGLI EDIFICI

NUMERO DI SCHEDA	4	INDIRIZZO / LOCALITA'	MASO RONCADOR
COMPENSORIO	C5 VALLE DELL'ADIGE	N. DI PARTICELLA	P. ED. .1280
COMUNE AMMINISTRATIVO	GIOVO	UNITA' EDILIZIA	EDIFICIO SPARSO 33
COMUNE CATASTALE	GIOVO	DATA RILIEVO	9/08

SCALA 1 / 1000

CARTOGRAFIA DEL P.R.G.



ANALISI

1	Tipologia funzionale edificio prevalentemente residenziale X edificio produttivo edificio misto o di tipo speciale altro
2	Tipologia architettonica storica <div style="display: flex; justify-content: flex-end; align-items: center;"> <div> alta definizione media definizione bassa definizione nessuna definizione </div> <div style="border: 1px solid black; padding: 2px;"> <input type="checkbox"/> <input type="checkbox"/> <input checked="" type="checkbox"/> <input type="checkbox"/> </div> </div>
3	Permanenza dei caratteri formali tradizionali <div style="display: flex; justify-content: flex-end; align-items: center;"> <div> volumetrici originali costruttivo complementari decorativi </div> <div style="border: 1px solid black; padding: 2px;"> <input type="checkbox"/> <input type="checkbox"/> <input type="checkbox"/> <input type="checkbox"/> </div> </div>
4	Spazi di pertinenza <div style="display: flex; justify-content: flex-end; align-items: center;"> <div> alta qualità media qualità bassa qualità </div> <div style="border: 1px solid black; padding: 2px;"> <input type="checkbox"/> <input checked="" type="checkbox"/> <input type="checkbox"/> </div> </div>

PROGETTO

5	Categoria di intervento prevista R3 RISTRUTTURAZIONE
6	Vincoli particolari tipo e oggetto di vincolo : aumento del volume originario : 20% in aderenza o sopraelevazione

DOCUMENTAZIONE FOTOGRAFICA



DOCUMENTAZIONE FOTOGRAFICA

