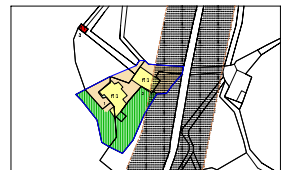


MASO FRANCH



MASO TOLDINO



MASO GIAZZ



MASO RONCADOR



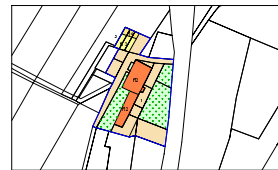
MASO BELVEDERE



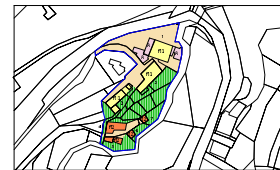
MASO SPIAZZOL



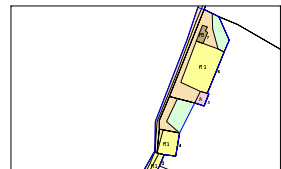
MASO SETTE FONTANE



MASO AI MOLINI



MASO PAIERLA



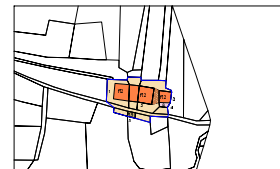
MASO POMAROLLI



MASO S. VALENTINO



MASO SPEDINALE



PROVINCIA AUTONOMICA DI TRENTO
P.R.G.
PIANO REGOLATORE GENERALE DEL COMUNE
GIOVO

TAVOLA P.R.G. INSEDIAMENTI STORICI ISOLATI

LA TAVOLA P.R.G. INSEDIAMENTI STORICI ISOLATI È UN DOCUMENTO
DEI DATI P.R.G. DEL COMUNE DI GIOVO, IL CUI CONTENUTO È
DETERMINATO DALLA LEGGE N. 78 DEL 28.2.1984 (ART. 17)
E DALLA LEGGE N. 489 DEL 30.3.1985 (ART. 17)
PRODOTTO DAL COMUNE DI GIOVO, IN DATA 15.11.2011

SCALATI: U. GIOVO DATA: 15.11.2011

4.2

LEGENDA:

	Area di riserva per il futuro sviluppo urbanistico	Art. 33
	Area di riserva per il futuro sviluppo urbanistico	Art. 33
	Area di riserva per il futuro sviluppo urbanistico	Art. 33
	Area di riserva per il futuro sviluppo urbanistico	Art. 33

CONDIZIONE DEGLI INTERVALLI

	Intervalli	Art. 34
	Intervalli con riserva	Art. 34
	Intervalli con riserva	Art. 34
	Intervalli con riserva	Art. 34

AREE DI FORTIFICAZIONE

	Area di riserva per il futuro sviluppo urbanistico	Art. 34
	Area di riserva per il futuro sviluppo urbanistico	Art. 34
	Area di riserva per il futuro sviluppo urbanistico	Art. 34
	Area di riserva per il futuro sviluppo urbanistico	Art. 34

INFRASOTTOSTRUTTURE VARIE E DI TRASPORTO

	Area di riserva per il futuro sviluppo urbanistico	Art. 34
	Area di riserva per il futuro sviluppo urbanistico	Art. 34
	Area di riserva per il futuro sviluppo urbanistico	Art. 34
	Area di riserva per il futuro sviluppo urbanistico	Art. 34

DETERMINAZIONE DEI LIMITI

	Area di riserva per il futuro sviluppo urbanistico	Art. 34
	Area di riserva per il futuro sviluppo urbanistico	Art. 34
	Area di riserva per il futuro sviluppo urbanistico	Art. 34
	Area di riserva per il futuro sviluppo urbanistico	Art. 34

ALLEGATO ALLA LEGGE N. 78 DEL 28.2.1984 (ART. 17)
E ALLA LEGGE N. 489 DEL 30.3.1985 (ART. 17)

AVV. FRANCESCO

SCHEDA PER INSEDIAMENTI STORICI ISOLATI

LOCALITA':

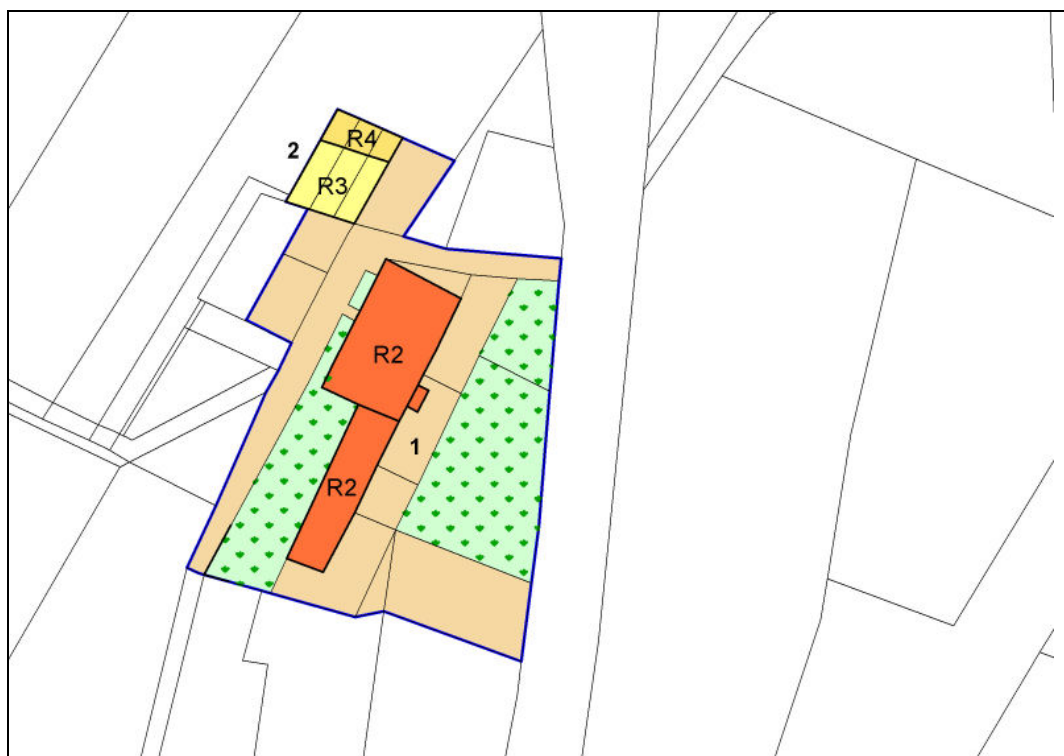
MASO SETTE FONTANE

SCHEDE DI RIFERIMENTO DEGLI EDIFICI	N. 1	P. ed.	.479/1 /3 /4 /5 /6 /7
	N. 2	P. ed.	.837 .838 .839

DESTINAZIONE URBANISTICA

ART. 79 BIS – INSEDIAMENTI STORICI ISOLATI

PLANIMETRIA 1/1000



COMPRESORIO C5 - VALLE DELL'ADIGE

COMUNE DI: GIOVO

P.R.G. – INSEDIAMENTI STORICI ISOLATI

SCHEDA DI RILEVAZIONE DEGLI EDIFICI

NUMERO DI SCHEDA	1	INDIRIZZO / LOCALITA'	MASO SETTEFONTANE
COMPRESORIO	C5 VALLE DELL'ADIGE	N. DI PARTICELLA	P. ED. 479/1/3/4/5/6/7
COMUNE AMMINISTRATIVO	GIOVO	UNITA' EDILIZIA	EDIFICIO SPARSO 26
COMUNE CATASTALE	GIOVO	DATA RILIEVO	7/08

SCALA 1 / 1000

CARTOGRAFIA DEL P.R.G.



ANALISI

1	Tipologia funzionale edificio prevalentemente residenziale X edificio produttivo edificio misto o di tipo speciale altro
2	Tipologia architettonica storica <div style="display: flex; justify-content: space-between;"> <div> alta definizione media definizione bassa definizione nessuna definizione </div> <div style="border: 1px solid black; text-align: center;"> <input type="checkbox"/> X <input type="checkbox"/> <input type="checkbox"/> </div> </div>
3	Permanenza dei caratteri formali tradizionali <div style="display: flex; justify-content: space-between;"> <div> volumetrici originali costruttivo complementari decorativi </div> <div style="border: 1px solid black; text-align: center;"> X <input type="checkbox"/> <input type="checkbox"/> <input type="checkbox"/> </div> </div>
4	Spazi di pertinenza <div style="display: flex; justify-content: space-between;"> <div> alta qualità media qualità bassa qualità </div> <div style="border: 1px solid black; text-align: center;"> <input type="checkbox"/> X <input type="checkbox"/> </div> </div>

PROGETTO

5	Categoria di intervento prevista R2 RISANAMENTO
6	Vincoli particolari tipo e oggetto di vincolo : aumento del volume originario : 20% in aderenza

DOCUMENTAZIONE FOTOGRAFICA


DOCUMENTAZIONE FOTOGRAFICA



DOCUMENTAZIONE FOTOGRAFICA



COMPENSORIO C5 - VALLE DELL'ADIGE

COMUNE DI: GIOVO

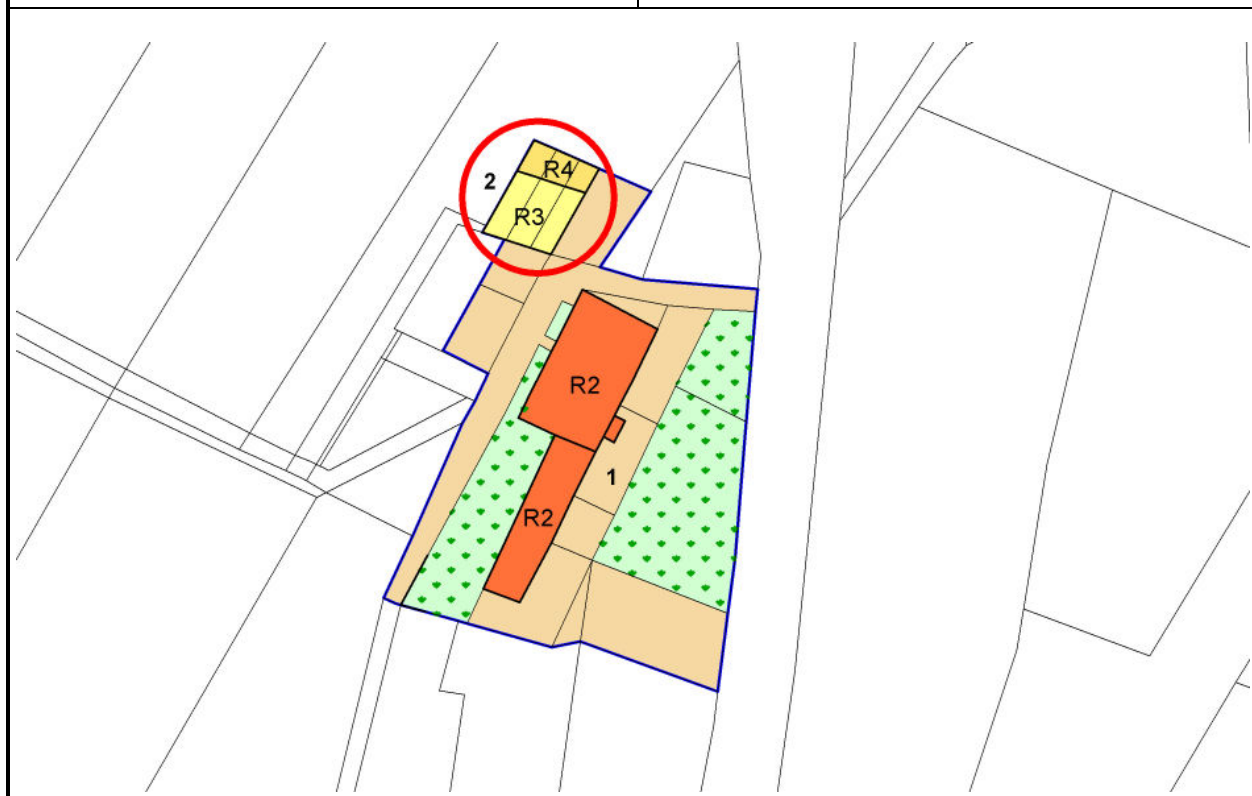
P.R.G. – INSEDIAMENTI STORICI ISOLATI

SCHEDA DI RILEVAZIONE DEGLI EDIFICI

NUMERO DI SCHEDA	2	INDIRIZZO / LOCALITA'	MASO SETTEFONTANE
COMPENSORIO	C5 VALLE DELL'ADIGE	N. DI PARTICELLA	P. ED. 837 - 838 - 839
COMUNE AMMINISTRATIVO	GIOVO	UNITA' EDILIZIA	EDIFICIO SPARSO 27
COMUNE CATASTALE	GIOVO	DATA RILIEVO	9/08

SCALA 1 / 1000

CARTOGRAFIA DEL P.R.G.



ANALISI

1	Tipologia funzionale edificio prevalentemente residenziale edificio produttivo edificio misto o di tipo speciale altro X		
2	Tipologia architettonica storica	alta definizione media definizione bassa definizione nessuna definizione	<input type="checkbox"/> <input type="checkbox"/> <input checked="" type="checkbox"/> <input type="checkbox"/>
3	Permanenza dei caratteri formali tradizionali	volumetrici originali costruttivo complementari decorativi	<input checked="" type="checkbox"/> <input type="checkbox"/> <input type="checkbox"/> <input type="checkbox"/>
4	Spazi di pertinenza	alta qualità media qualità bassa qualità	<input type="checkbox"/> <input type="checkbox"/> <input checked="" type="checkbox"/>

PROGETTO

5	Categoria di intervento prevista	R3 – R4	 RISTRUTTURAZIONE
6	Vincoli particolari	tipo e oggetto di vincolo : aumento del volume originario : 30% in aderenza o sopraelevazione	

DOCUMENTAZIONE FOTOGRAFICA


DOCUMENTAZIONE FOTOGRAFICA

