

PROVINCIA AUTONOMA DI TRENTO

COMUNE DI GIOVO



PIANO REGOLATORE GENERALE

**VARIANTE PER LA STESURA DEL P.R.G. DI GIOVO SU
SUPPORTO DIGITALE, L'ADOZIONE DI VARIANTI
PUNTUALI E L'ADEGUAMENTO DELLO STRUMENTO
URBANISTICO AL PIANO URBANISTICO PROVINCIALE
APPROVATO CON L.P. 27.05.2008 N. 5**

ADOZIONE DEFINITIVA

SCHEDE DI SINTESI DEI DATI DI PIANO SERCI E FONTANELLE

(ALLEGATO ALLA D.G.P. N. 155 DEL 04.02.2011 PROT. 48/11D)

ARCH. FRANCO ALLOCCA

TRENTO - VIA DELLA MALVASIA, 101

GIOVO, GENNAIO 2011

TAVOLA DELLE DESTINAZIONI PUBBLICHE - STRALCIO: SERCI - P.R.G.I.S. IN VARIANTE

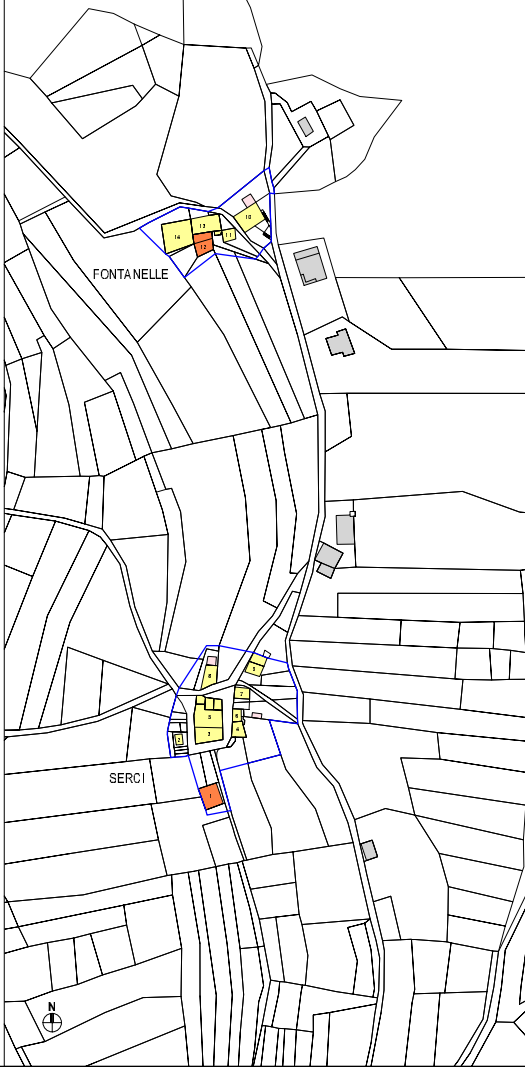


TAVOLA DEGLI INTERVENTI PRIVATI - STRALCIO: SERCI - P.R.G.I.S. IN VARIANTE



PROVINCIA AUTONOMA DI TRENTO

P.R.G. PIANO REGOLATORE GENERALE DEL COMUNE GIOVO



TAVOLA P.R.G. INSEDIAMENTI STORICI

SCALA 1:10.000 DATA GENNAIO 2011

TAVOLA N. 4.1

- LEGENDA:**
- LOTTO A RECLAMAZIONE DI INTERESSE PUBBLICO
 - LOTTO A RECLAMAZIONE DI INTERESSE PUBBLICO
 - LOTTO A RECLAMAZIONE DI INTERESSE PUBBLICO
 - LOTTO A RECLAMAZIONE DI INTERESSE PUBBLICO

- DETERMINAZIONE DEGLI INTERVENTI**
- RECLAMAZIONE
 - RECLAMAZIONE
 - RECLAMAZIONE
 - RECLAMAZIONE
 - RECLAMAZIONE
 - RECLAMAZIONE

- AREE DI PERTINENZA**
- AREE DI PERTINENZA
 - AREE DI PERTINENZA
 - AREE DI PERTINENZA
 - AREE DI PERTINENZA
 - AREE DI PERTINENZA
 - AREE DI PERTINENZA

- INFRASTRUTTURE VIARIE E DI TRASPORTO**
- INFRASTRUTTURE VIARIE E DI TRASPORTO
 - INFRASTRUTTURE VIARIE E DI TRASPORTO
 - INFRASTRUTTURE VIARIE E DI TRASPORTO
 - INFRASTRUTTURE VIARIE E DI TRASPORTO
 - INFRASTRUTTURE VIARIE E DI TRASPORTO
 - INFRASTRUTTURE VIARIE E DI TRASPORTO

- USCINE DI CONVENIENZA**
- USCINE DI CONVENIENZA
 - USCINE DI CONVENIENZA
 - USCINE DI CONVENIENZA
 - USCINE DI CONVENIENZA
 - USCINE DI CONVENIENZA
 - USCINE DI CONVENIENZA

ALLEGATO ALLA S.P. N. 10 DEL 19/01/2011 (PROT. 48/11)

ANNO DI FINE COAZIONE

**COMPRENSORIO
VALLE DELL'ADIGE**

COMUNE DI: GIOVO

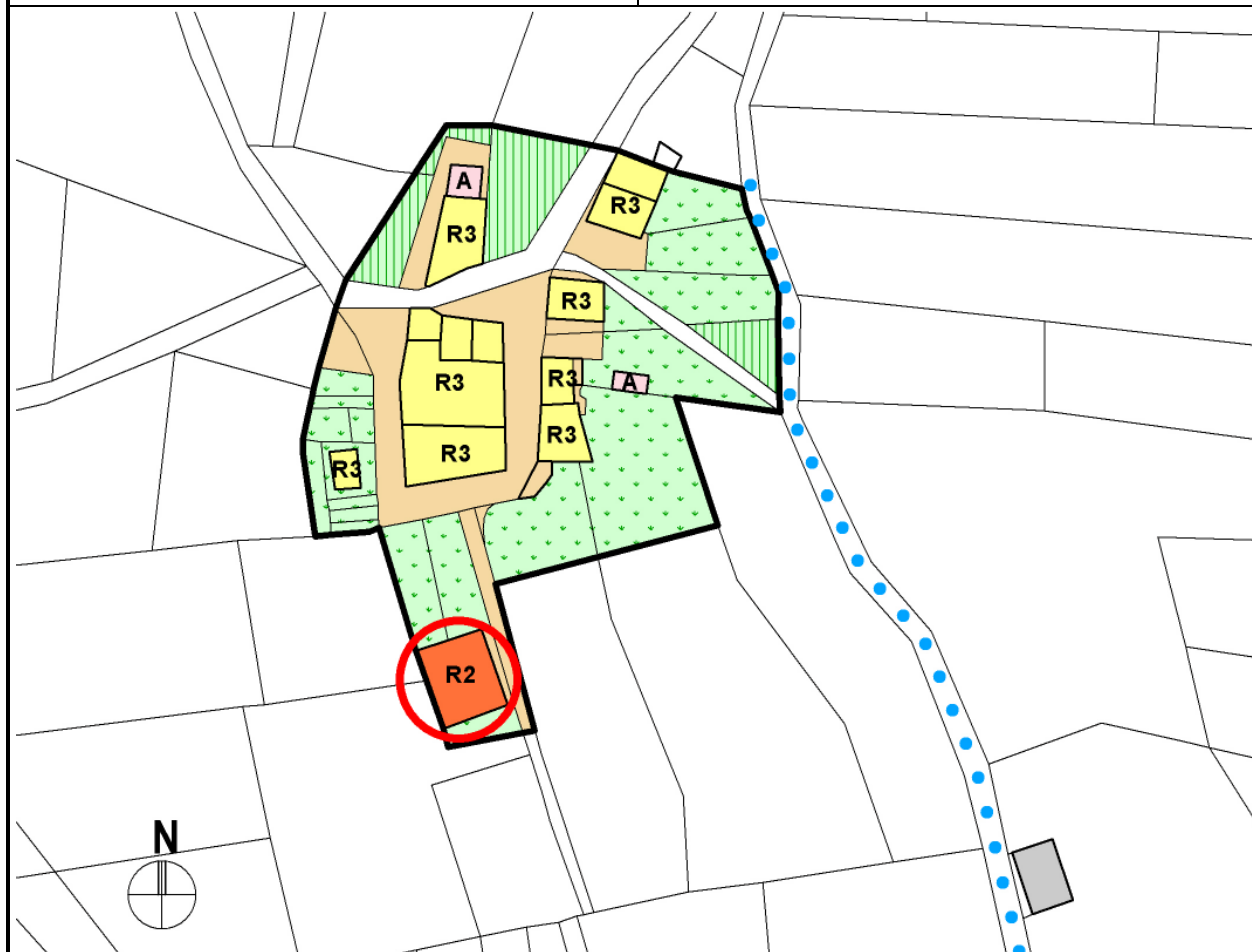
P.R.G. - I.S. Piano regolatore generale insediamenti storici

SCHEDA DI RILEVAZIONE DEGLI INSEDIAMENTI STORICI

NUMERO DI SCHEDA	1	FOGLIO DI MAPPA	9
COMPRENSORIO	C5 VALLE DELL'ADIGE	N. DI PARTICELLA ED.	.774
COMUNE AMMINISTRATIVO	GIOVO	UNITA' EDILIZIA	EDIFICIO SPARSO 581
COMUNE CATASTALE	GIOVO	DATA RILIEVO	7/97
INDIRIZZO / LOCALITA'	SERCI	RILEVATORE	D'UFFICIO
NUMERO DI RIFERIMENTO FOTOGRAFICO	G 4		

SCALA 1.1000

CARTOGRAFIA DEL P.R.G. - I.S.



ANALISI

NUMERO DI SCHEDA

1

1	Tipologia funzionale edificio prevalentemente residenziale A malghe E edificio produttivo B baite F edificio speciale C deposito G stalle D H		
2	Epoca di costruzione anteriore al 1860 tra il 1860 e il 1939 posteriore al 1939		<div>8</div> <div>6</div> <div>4</div>
3	Tipologia architettonica storica alta definizione media definizione bassa definizione nessuna definizione		<div>8</div> <div>6</div> <div>4</div> <div>0</div>
4	Permanenza dei caratteri formali tradizionali volumetrici originali costruttivo complementari decorativi TOTALE		<div>2 1 0</div> <div>2 1 0</div> <div>2 1 0</div> <div>2 1 0</div> <div>1 6</div>
5	Degrado nullo medio elevato		<div></div> <div>X</div> <div></div>
6	Grado di utilizzo utilizzato sottoutilizzato in stato di abbandono		<div></div> <div>X</div> <div></div>
7	Spazi di pertinenza alta qualità media qualità bassa qualità		<div></div> <div>X</div> <div></div>
8	Vincoli legislativi.....		
9	Categoria di intervento prevista dal piano precedente /		
10	Note: Edificio un tempo abidito a scuola, con cornici delle finestre in pietra, serramenti in legno, particolare sul tetto, campana con tettuccio in lamiera, in caso di intervento mantenere gli elementi costruttivi come descritti da prontuario		

PROGETTO

11	Categoria di intervento prevista RISANAMENTO	
12	Vincoli particolari tipo di vincolo...../..... oggetto di vincolo...../.....	
13	Categoria di intervento prevista per gli spazi di pertinenza	
14	Fronte di pregio	

**COMPRESORIO
VALLE DELL'ADIGE**

COMUNE DI: GIOVO

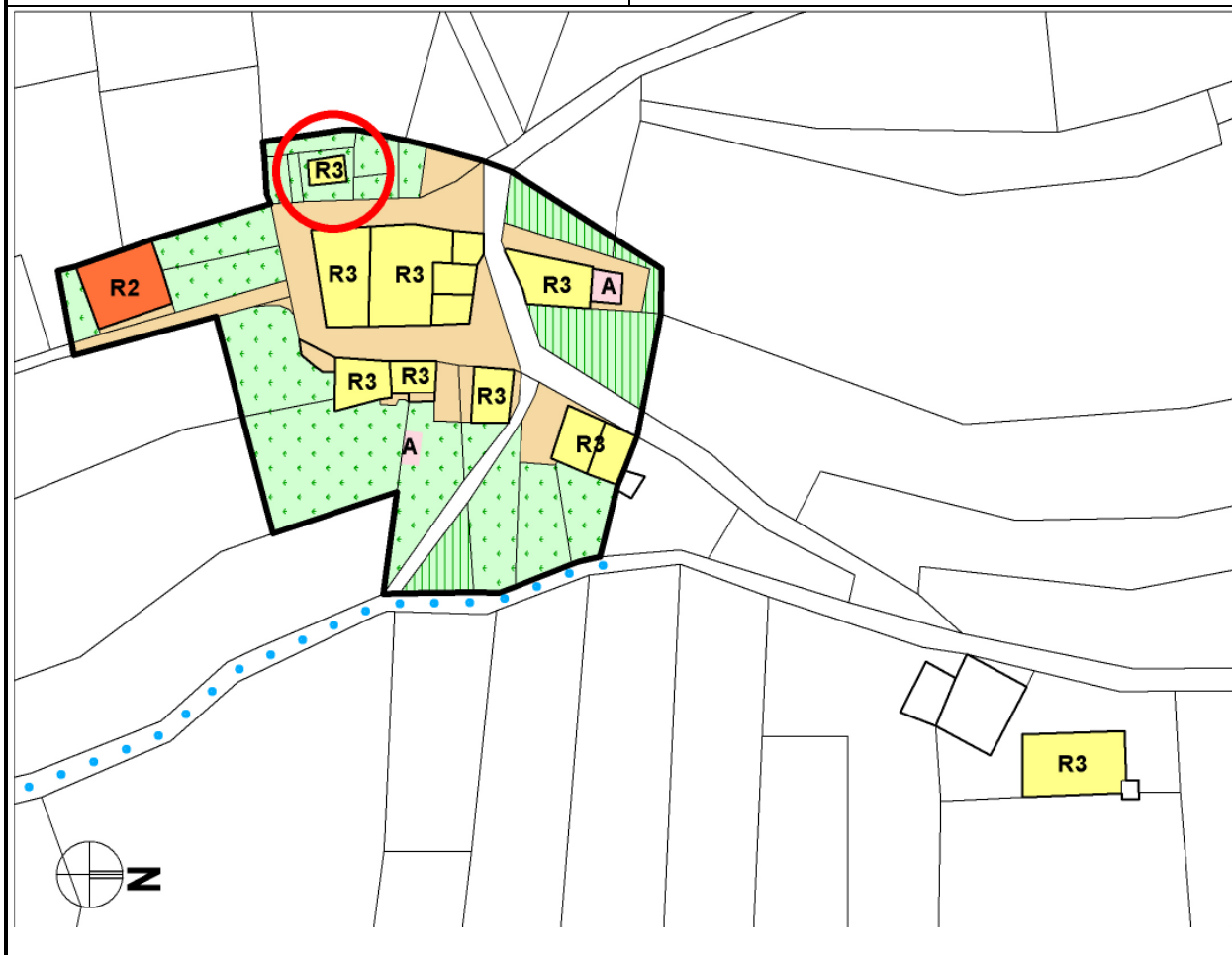
P.R.G. - I.S. Piano regolatore generale insediamenti storici

SCHEDA DI RILEVAZIONE DEGLI INSEDIAMENTI STORICI

NUMERO DI SCHEDA	2	FOGLIO DI MAPPA	9
COMPRESORIO	C5 VALLE DELL'ADIGE	N. DI PARTICELLA ED.	.724
COMUNE AMMINISTRATIVO	GIOVO	UNITA' EDILIZIA	EDIFICIO SPARSO 580
COMUNE CATASTALE	GIOVO	DATA RILIEVO	7/97
INDIRIZZO / LOCALITA'	SERCI	RILEVATORE	D'UFFICIO
NUMERO DI RIFERIMENTO FOTOGRAFICO	G 3		

SCALA 1.1000

CARTOGRAFIA DEL P.R.G. - I.S.



ANALISI

NUMERO DI SCHEDA

2

1	Tipologia funzionale edificio prevalentemente residenziale edificio produttivo edificio speciale stalle	A B C D	malghe baite deposito	E F G H													
2	Epoca di costruzione 	anteriore al 1860 tra il 1860 e il 1939 posteriore al 1939	8 6 4														
3	Tipologia architettonica storica 	alta definizione media definizione bassa definizione nessuna definizione	8 6 4 0														
4	Permanenza dei caratteri formali tradizionali 	volumetrici originali costruttivo complementari decorativi TOTALE	<table border="1"> <tr><td>2</td><td>1</td><td>0</td></tr> <tr><td>2</td><td>1</td><td>0</td></tr> <tr><td>2</td><td>1</td><td>0</td></tr> <tr><td>2</td><td>1</td><td>0</td></tr> </table> <table border="1"> <tr><td>1</td><td>3</td></tr> </table>	2	1	0	2	1	0	2	1	0	2	1	0	1	3
2	1	0															
2	1	0															
2	1	0															
2	1	0															
1	3																
5	Degrado 	nullo medio elevato	<table border="1"> <tr><td></td></tr> <tr><td>X</td></tr> <tr><td></td></tr> </table>		X												
X																	
6	Grado di utilizzo 	utilizzato sottoutilizzato in stato di abbandono	<table border="1"> <tr><td></td></tr> <tr><td>X</td></tr> <tr><td></td></tr> </table>		X												
X																	
7	Spazi di pertinenza 	alta qualità media qualità bassa qualità	<table border="1"> <tr><td></td></tr> <tr><td>X</td></tr> <tr><td></td></tr> </table>		X												
X																	
8	Vincoli legislativi.....																
9	Categoria di intervento prevista dal piano precedente /																
10	Note: Edificio adibito a deposito con tetto in tegole, serramenti in legno, in caso di intervento considerare le tipologie edilizie come descritto da prontuario, possibilità di ampliamento laterale.....																

PROGETTO

11	Categoria di intervento prevista	RISTRUTTURAZIONE « C »
12	Vincoli particolari	tipo di vincolo...../..... oggetto di vincolo...../.....
13	Categoria di intervento prevista per gli spazi di pertinenza.....	
14	Fronte di pregio	

**COMPRENSORIO
VALLE DELL'ADIGE**

COMUNE DI: GIOVO

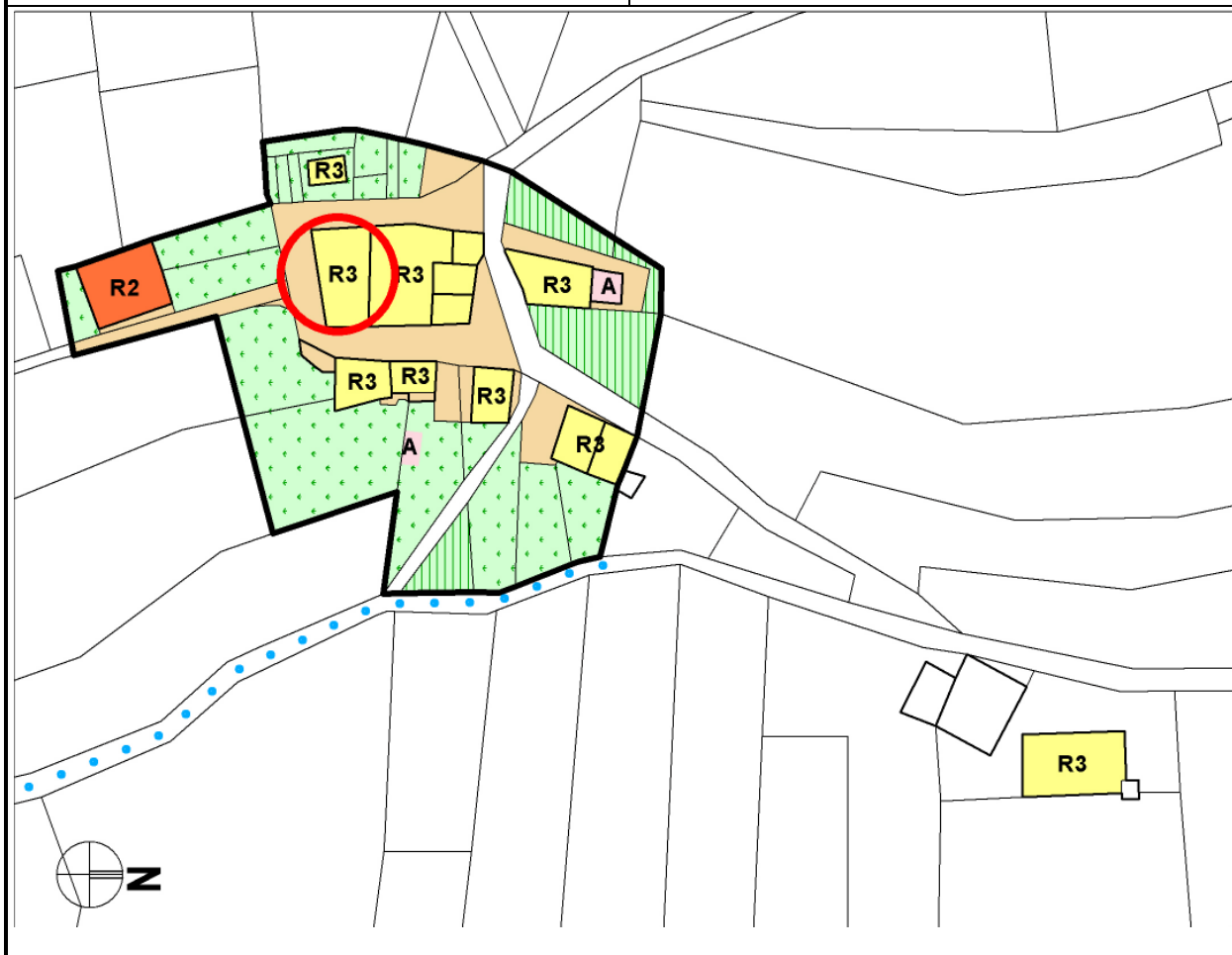
P.R.G. - I.S. Piano regolatore generale insediamenti storici

SCHEDA DI RILEVAZIONE DEGLI INSEDIAMENTI STORICI

NUMERO DI SCHEDA	3	FOGLIO DI MAPPA	9
COMPRENSORIO	C5 VALLE DELL'ADIGE	N. DI PARTICELLA ED.	.174
COMUNE AMMINISTRATIVO	GIOVO	UNITA' EDILIZIA	EDIFICIO SPARSO 582
COMUNE CATASTALE	GIOVO	DATA RILIEVO	7/97
INDIRIZZO / LOCALITA'	SERCI	RILEVATORE	D'UFFICIO
NUMERO DI RIFERIMENTO FOTOGRAFICO	G 5		

SCALA 1.1000

CARTOGRAFIA DEL P.R.G. - I.S.



ANALISI

NUMERO DI SCHEDA

3

1	Tipologia funzionale edificio prevalentemente residenziale edificio produttivo edificio speciale stalle	A B C D	malghe baite deposito	E F G H													
2	Epoca di costruzione	anteriore al 1860 tra il 1860 e il 1939 posteriore al 1939		8 6 4													
3	Tipologia architettonica storica	alta definizione media definizione bassa definizione nessuna definizione		8 6 4 0													
4	Permanenza dei caratteri formali tradizionali	volumetrici originali costruttivo complementari decorativi TOTALE		<table border="1"> <tr><td>2</td><td>1</td><td>0</td></tr> <tr><td>2</td><td>1</td><td>0</td></tr> <tr><td>2</td><td>1</td><td>0</td></tr> <tr><td>2</td><td>1</td><td>0</td></tr> </table> <table border="1"> <tr><td>8</td></tr> </table>	2	1	0	2	1	0	2	1	0	2	1	0	8
2	1	0															
2	1	0															
2	1	0															
2	1	0															
8																	
5	Degrado	nullo medio elevato		<table border="1"> <tr><td></td></tr> <tr><td>X</td></tr> <tr><td></td></tr> </table>		X											
X																	
6	Grado di utilizzo	utilizzato sottoutilizzato in stato di abbandono		<table border="1"> <tr><td></td></tr> <tr><td>X</td></tr> <tr><td></td></tr> </table>		X											
X																	
7	Spazi di pertinenza	alta qualità media qualità bassa qualità		<table border="1"> <tr><td></td></tr> <tr><td>X</td></tr> <tr><td></td></tr> </table>		X											
X																	
8	Vincoli legislativi.....																
9	Categoria di intervento prevista dal piano precedente / 																
10	Note: Edificio residenziale ristrutturato																

PROGETTO

11	Categoria di intervento prevista	RISTRUTTURAZIONE
12	Vincoli particolari	tipo di vincolo...../..... oggetto di vincolo...../.....
13	Categoria di intervento prevista per gli spazi di pertinenza.....	
14	Fronte di pregio	

**COMPRENSORIO
VALLE DELL'ADIGE**

COMUNE DI: GIOVO

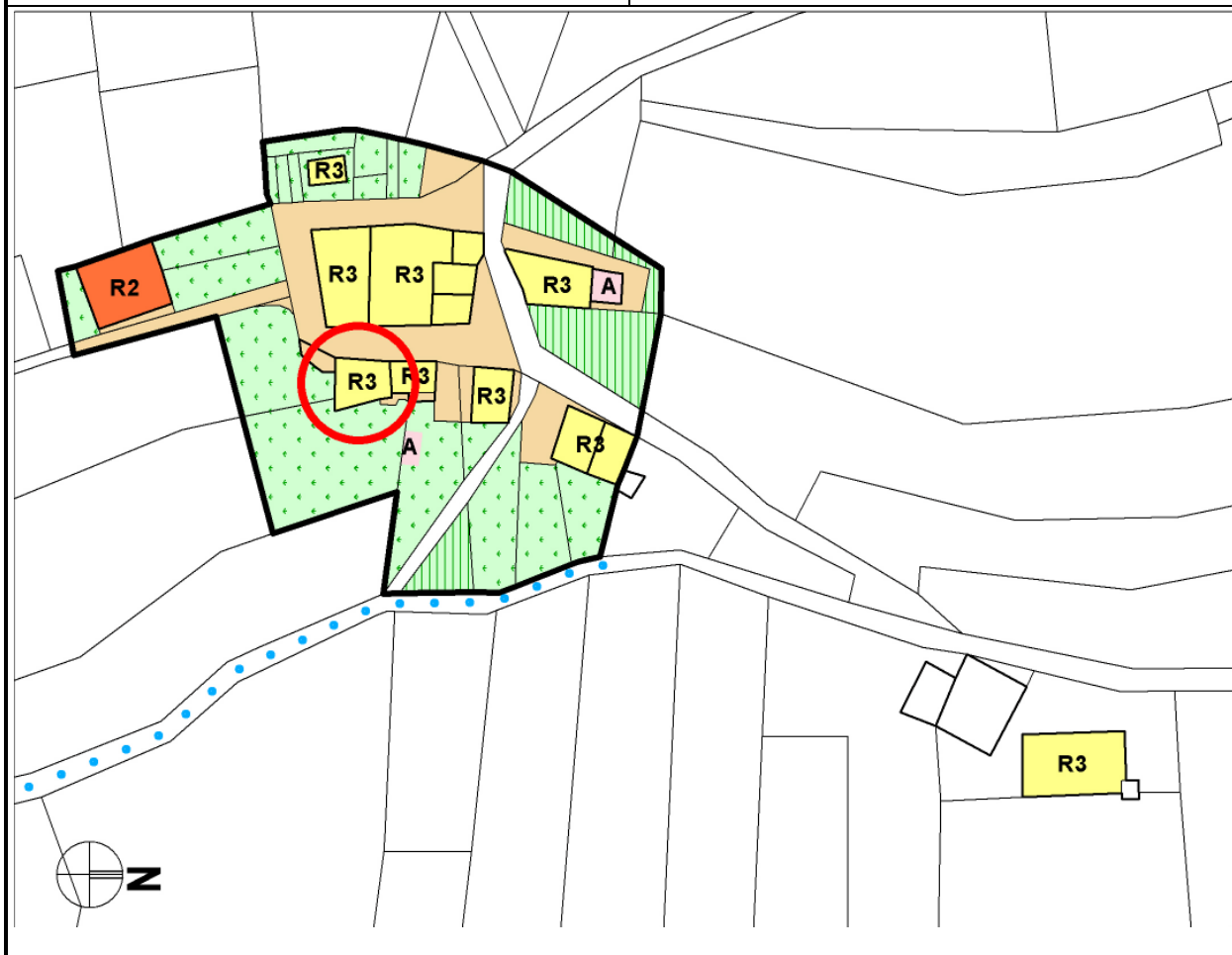
P.R.G. - I.S. Piano regolatore generale insediamenti storici

SCHEDA DI RILEVAZIONE DEGLI INSEDIAMENTI STORICI

NUMERO DI SCHEDA	4	FOGLIO DI MAPPA	9
COMPRENSORIO	C5 VALLE DELL'ADIGE	N. DI PARTICELLA ED.	.187
COMUNE AMMINISTRATIVO	GIOVO	UNITA' EDILIZIA	EDIFICIO SPARSO 583
COMUNE CATASTALE	GIOVO	DATA RILIEVO	7/97
INDIRIZZO / LOCALITA'	SERCI	RILEVATORE	D'UFFICIO
NUMERO DI RIFERIMENTO FOTOGRAFICO	G 6		

SCALA 1.1000

CARTOGRAFIA DEL P.R.G. - I.S.



ANALISI

NUMERO DI SCHEDA

4

1	Tipologia funzionale edificio prevalentemente residenziale A malghe E edificio produttivo B baite F edificio speciale C deposito G stalle D H													
2	Epoca di costruzione anteriore al 1860 tra il 1860 e il 1939 posteriore al 1939	<input type="text" value="8"/> <input type="text" value="6"/> <input type="text" value="4"/>												
3	Tipologia architettonica storica alta definizione media definizione bassa definizione nessuna definizione	<input type="text" value="8"/> <input type="text" value="6"/> <input type="text" value="4"/> <input type="text" value="0"/>												
4	Permanenza dei caratteri formali tradizionali volumetrici originali costruttivo complementari decorativi TOTALE	<table border="1"> <tr><td>2</td><td>1</td><td>0</td></tr> <tr><td>2</td><td>1</td><td>0</td></tr> <tr><td>2</td><td>1</td><td>0</td></tr> <tr><td>2</td><td>1</td><td>0</td></tr> </table> <input type="text" value="8"/>	2	1	0	2	1	0	2	1	0	2	1	0
2	1	0												
2	1	0												
2	1	0												
2	1	0												
5	Degrado nullo medio elevato	<input type="text"/> <input checked="" type="checkbox"/> X <input type="text"/>												
6	Grado di utilizzo utilizzato sottoutilizzato in stato di abbandono	<input type="text"/> <input checked="" type="checkbox"/> X <input type="text"/>												
7	Spazi di pertinenza alta qualità media qualità bassa qualità	<input type="text"/> <input checked="" type="checkbox"/> X <input type="text"/>												
8	Vincoli legislativi.....													
9	Categoria di intervento prevista dal piano precedente /													
10	Note: Edificio residenziale, in caso di intervento seguire le caratteristiche tipologiche costruttive come da prontuario													

PROGETTO

11	Categoria di intervento prevista RISTRUTTURAZIONE
12	Vincoli particolari tipo di vincolo...../..... oggetto di vincolo...../.....
13	Categoria di intervento prevista per gli spazi di pertinenza.....
14	Fronte di pregio

**COMPRESORIO
VALLE DELL'ADIGE**

COMUNE DI: GIOVO

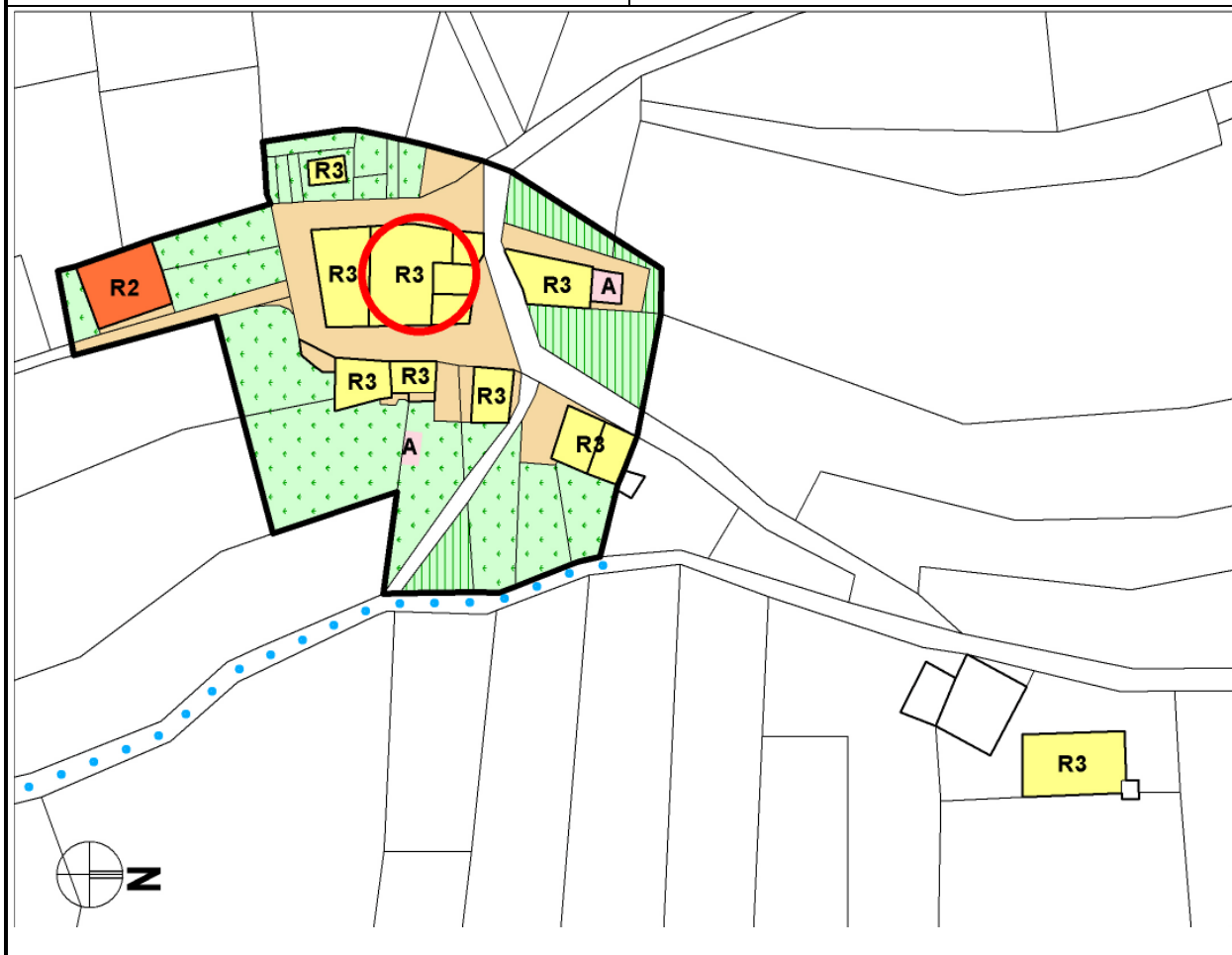
P.R.G. - I.S. Piano regolatore generale insediamenti storici

SCHEDA DI RILEVAZIONE DEGLI INSEDIAMENTI STORICI

NUMERO DI SCHEDA	5	FOGLIO DI MAPPA	9
COMPRESORIO	C5 VALLE DELL'ADIGE	N. DI PARTICELLA ED.	.167 .174
COMUNE AMMINISTRATIVO	GIOVO	UNITA' EDILIZIA	EDIFICIO SPARSO 579
COMUNE CATASTALE	GIOVO	DATA RILIEVO	7/97
INDIRIZZO / LOCALITA'	SERCI	RILEVATORE	D'UFFICIO
NUMERO DI RIFERIMENTO FOTOGRAFICO	G2		

SCALA 1.1000

CARTOGRAFIA DEL P.R.G. - I.S.



ANALISI

NUMERO DI SCHEDA

5

1	Tipologia funzionale edificio prevalentemente residenziale edificio produttivo edificio speciale stalle	A B C D	malghe baite	E F G H
2	Epoca di costruzione 	 	anteriore al 1860 tra il 1860 e il 1939 posteriore al 1939	<div>8</div> <div>6</div> <div>4</div>
3	Tipologia architettonica storica 	 	alta definizione media definizione bassa definizione nessuna definizione	<div>8</div> <div>6</div> <div>4</div> <div>0</div>
4	Permanenza dei caratteri formali tradizionali 	 	volumetrici originali costruttivo complementari decorativi TOTALE	<div>2</div> <div>1</div> <div>0</div> <div>2</div> <div>1</div> <div>0</div> <div>2</div> <div>1</div> <div>0</div> <div>2</div> <div>1</div> <div>0</div> <div>7</div>
5	Degrado 	 	nullo medio elevato	<div></div> <div>X</div> <div></div>
6	Grado di utilizzo 	 	utilizzato sottoutilizzato in stato di abbandono	<div></div> <div>X</div> <div></div>
7	Spazi di pertinenza 	 	alta qualità media qualità bassa qualità	<div></div> <div>X</div> <div></div>
8	Vincoli legislativi.....			
9	Categoria di intervento prevista dal piano precedente /			
10	Note: Edificio residenziale ristrutturato con serramenti in legno, intonaco liscio			

PROGETTO

11	Categoria di intervento prevista	RISTRUTTURAZIONE
12	Vincoli particolari	tipo di vincolo...../..... oggetto di vincolo...../.....
13	Categoria di intervento prevista per gli spazi di pertinenza.....	
14	Fronte di pregio	

**COMPRESORIO
VALLE DELL'ADIGE**

COMUNE DI: GIOVO

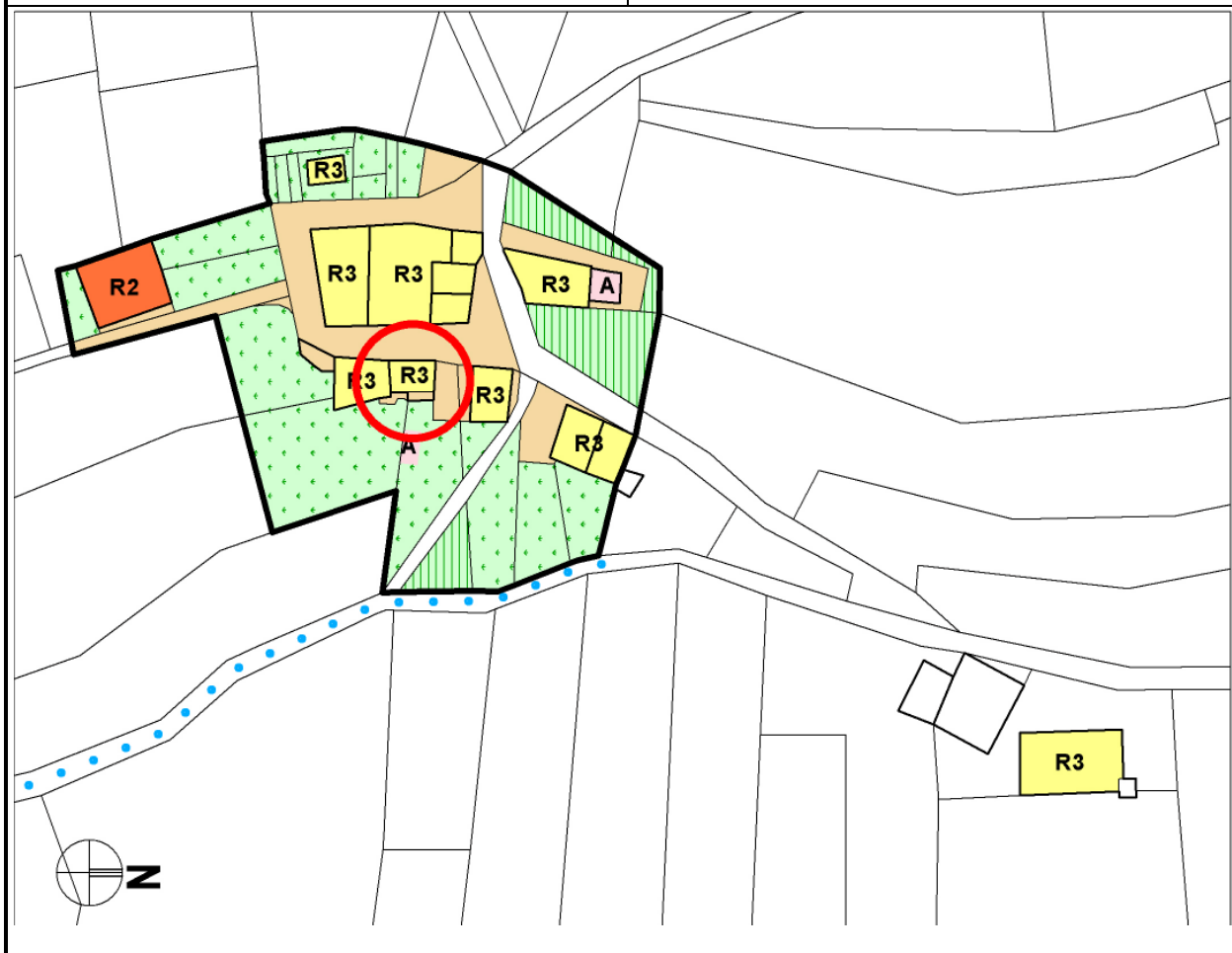
P.R.G. - I.S. Piano regolatore generale insediamenti storici

SCHEDA DI RILEVAZIONE DEGLI INSEDIAMENTI STORICI

NUMERO DI SCHEDA	6	FOGLIO DI MAPPA	9
COMPRESORIO	C5 VALLE DELL'ADIGE	N. DI PARTICELLA ED.	.189
COMUNE AMMINISTRATIVO	GIOVO	UNITA' EDILIZIA	EDIFICIO SPARSO 584
COMUNE CATASTALE	GIOVO	DATA RILIEVO	7/97
INDIRIZZO / LOCALITA'	SERCI	RILEVATORE	D'UFFICIO
NUMERO DI RIFERIMENTO FOTOGRAFICO	G 7		

SCALA 1.1000

CARTOGRAFIA DEL P.R.G. - I.S.



ANALISI

NUMERO DI SCHEDA

6

1	Tipologia funzionale edificio prevalentemente residenziale A malghe E edificio produttivo B baite F edificio speciale C deposito G stalle D H		
2	Epoca di costruzione anteriore al 1860 tra il 1860 e il 1939 posteriore al 1939		<div>8</div> <div>6</div> <div>4</div>
3	Tipologia architettonica storica alta definizione media definizione bassa definizione nessuna definizione		<div>8</div> <div>6</div> <div>4</div> <div>0</div>
4	Permanenza dei caratteri formali tradizionali volumetrici originali costruttivo complementari decorativi TOTALE		<div>2 1 0</div> <div>2 1 0</div> <div>2 1 0</div> <div>2 1 0</div> <div>8</div>
5	Degrado nullo medio elevato		<div></div> <div>X</div> <div></div>
6	Grado di utilizzo utilizzato sottoutilizzato in stato di abbandono		<div></div> <div>X</div> <div></div>
7	Spazi di pertinenza alta qualità media qualità bassa qualità		<div></div> <div>X</div> <div></div>
8	Vincoli legislativi.....		
9	Categoria di intervento prevista dal piano precedente /		
10	Note: Edificio residenziale, in caso di intervento seguire le caratteristiche tipologiche costruttive come da prontuario		

PROGETTO

11	Categoria di intervento prevista RISTRUTTURAZIONE
12	Vincoli particolari tipo di vincolo...../..... oggetto di vincolo...../.....
13	Categoria di intervento prevista per gli spazi di pertinenza.....
14	Fronte di pregio

**COMPRESORIO
VALLE DELL'ADIGE**

COMUNE DI: GIOVO

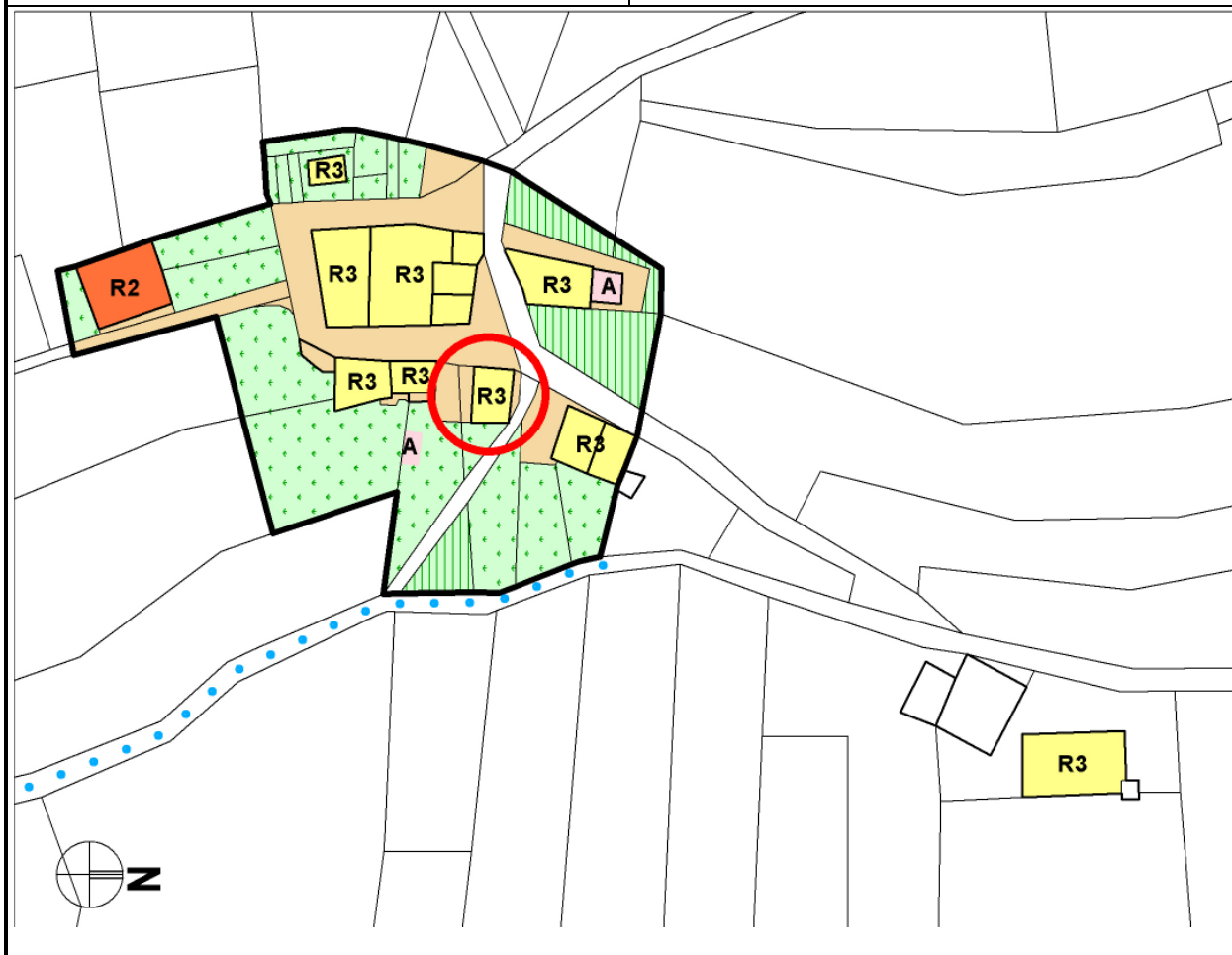
P.R.G. - I.S. Piano regolatore generale insediamenti storici

SCHEDA DI RILEVAZIONE DEGLI INSEDIAMENTI STORICI

NUMERO DI SCHEDA	7	FOGLIO DI MAPPA	9
COMPRESORIO	C5 VALLE DELL'ADIGE	N. DI PARTICELLA ED.	.685
COMUNE AMMINISTRATIVO	GIOVO	UNITA' EDILIZIA	EDIFICIO SPARSO 585
COMUNE CATASTALE	GIOVO	DATA RILIEVO	7/97
INDIRIZZO / LOCALITA'	SERCI	RILEVATORE	D'UFFICIO
NUMERO DI RIFERIMENTO FOTOGRAFICO	G 8		

SCALA 1.1000

CARTOGRAFIA DEL P.R.G. - I.S.



ANALISI

NUMERO DI SCHEDA

7

1	Tipologia funzionale edificio prevalentemente residenziale edificio produttivo edificio speciale stalle	A B C D	malghe baite deposito	E F G H
2	Epoca di costruzione	anteriore al 1860 tra il 1860 e il 1939 posteriore al 1939		<div>8</div> <div>6</div> <div>4</div>
3	Tipologia architettonica storica	alta definizione media definizione bassa definizione nessuna definizione		<div>8</div> <div>6</div> <div>4</div> <div>0</div>
4	Permanenza dei caratteri formali tradizionali	volumetrici originali costruttivo complementari decorativi TOTALE		<div>210</div> <div>210</div> <div>210</div> <div>210</div> <div>6</div>
5	Degrado	nullo medio elevato		<div></div> <div>X</div> <div></div>
6	Grado di utilizzo	utilizzato sottoutilizzato in stato di abbandono		<div></div> <div>X</div> <div></div>
7	Spazi di pertinenza	alta qualità media qualità bassa qualità		<div></div> <div>X</div> <div></div>
8	Vincoli legislativi.....			
9	Categoria di intervento prevista dal piano precedente / 			
10	Note: Edificio residenziale ristrutturato.			

PROGETTO

11	Categoria di intervento prevista	RISTRUTTURAZIONE
12	Vincoli particolari	tipo di vincolo...../..... oggetto di vincolo...../.....
13	Categoria di intervento prevista per gli spazi di pertinenza.....	
14	Fronte di pregio	

**COMPRENSORIO
VALLE DELL'ADIGE**

COMUNE DI: GIOVO

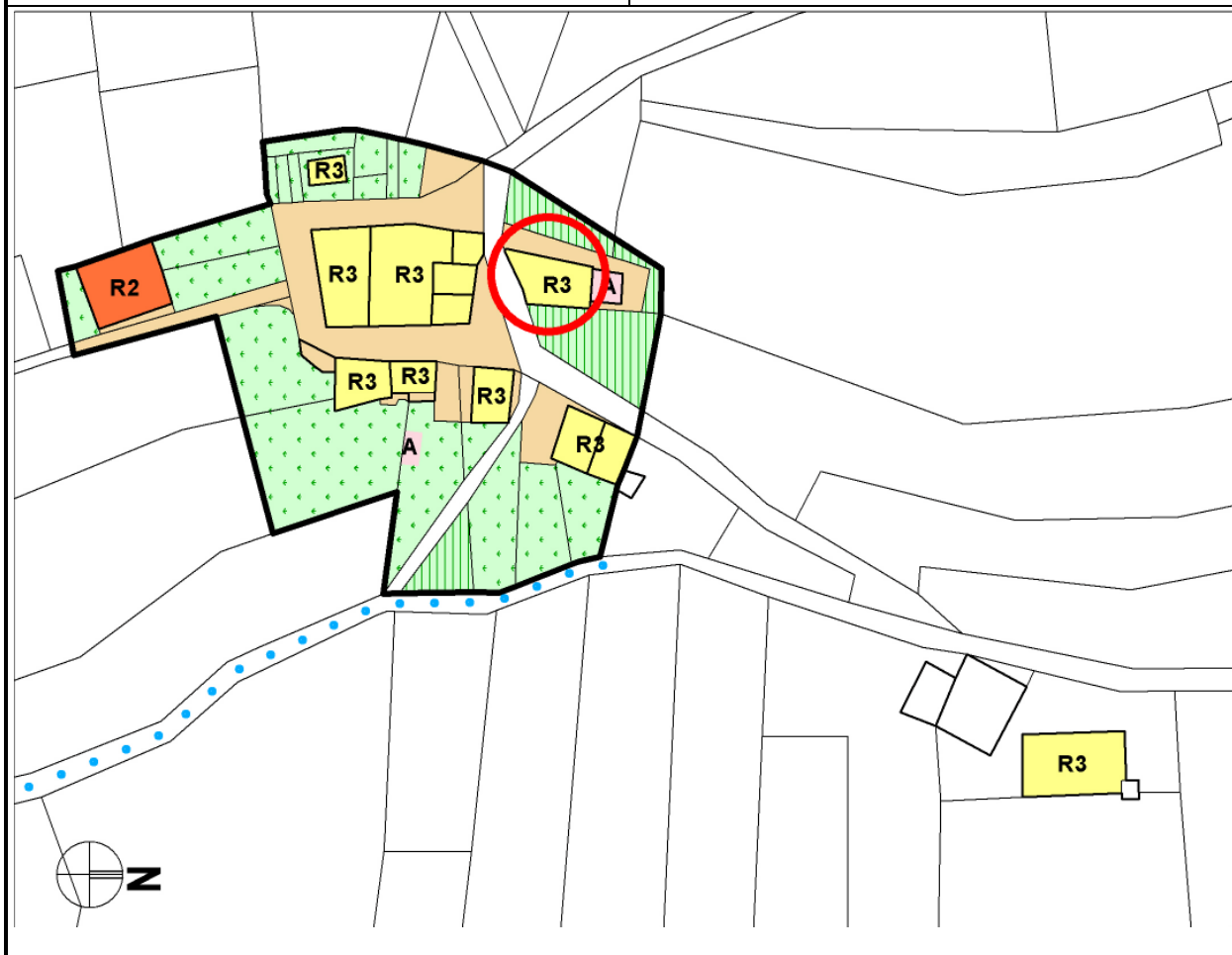
P.R.G. - I.S. Piano regolatore generale insediamenti storici

SCHEDA DI RILEVAZIONE DEGLI INSEDIAMENTI STORICI

NUMERO DI SCHEDA	8	FOGLIO DI MAPPA	9
COMPRENSORIO	C5 VALLE DELL'ADIGE	N. DI PARTICELLA ED.	P.F. 86/2
COMUNE AMMINISTRATIVO	GIOVO	UNITA' EDILIZIA	EDIFICIO SPARSO 578
COMUNE CATASTALE	GIOVO	DATA RILIEVO	7/97
INDIRIZZO / LOCALITA'	SERCI	RILEVATORE	D'UFFICIO
NUMERO DI RIFERIMENTO FOTOGRAFICO	G1		

SCALA 1.1000

CARTOGRAFIA DEL P.R.G. - I.S.



ANALISI

NUMERO DI SCHEDA

8

1	Tipologia funzionale edificio prevalentemente residenziale edificio produttivo edificio speciale stalle	A B C D	malghe baite	E F G H
2	Epoca di costruzione 	anteriore al 1860 tra il 1860 e il 1939 posteriore al 1939	<input type="text" value="8"/> <input type="text" value="6"/> <input type="text" value="4"/>	
3	Tipologia architettonica storica 	alta definizione media definizione bassa definizione nessuna definizione	<input type="text" value="8"/> <input type="text" value="6"/> <input type="text" value="4"/> <input type="text" value="0"/>	
4	Permanenza dei caratteri formali tradizionali 	volumetrici originali costruttivo complementari decorativi TOTALE	<input type="text" value="2"/> <input type="text" value="1"/> <input type="text" value="0"/> <input type="text" value="2"/> <input type="text" value="1"/> <input type="text" value="0"/> <input type="text" value="2"/> <input type="text" value="1"/> <input type="text" value="0"/> <input type="text" value="2"/> <input type="text" value="1"/> <input type="text" value="0"/> <div style="border: 1px solid black; padding: 2px; display: inline-block;">8</div>	
5	Degrado 	nullo medio elevato	<input type="text"/> <input type="text" value="X"/> <input type="text"/>	
6	Grado di utilizzo 	utilizzato sottoutilizzato in stato di abbandono	<input type="text"/> <input type="text" value="X"/> <input type="text"/>	
7	Spazi di pertinenza 	alta qualità media qualità bassa qualità	<input type="text"/> <input type="text" value="X"/> <input type="text"/>	
8	Vincoli legislativi			
9	Categoria di intervento prevista dal piano precedente /			
10	Note: Edificio residenziale con tapparelle in legno, in caso di intervento si dovrà fare riferimento al prontuario per quanto riguarda le tipologie edilizie			

PROGETTO

11	Categoria di intervento prevista	RISTRUTTURAZIONE
12	Vincoli particolari	tipo di vincolo...../..... oggetto di vincolo...../.....
13	Categoria di intervento prevista per gli spazi di pertinenza.....	
14	Fronte di pregio	

**COMPRESORIO
VALLE DELL'ADIGE**

COMUNE DI: GIOVO

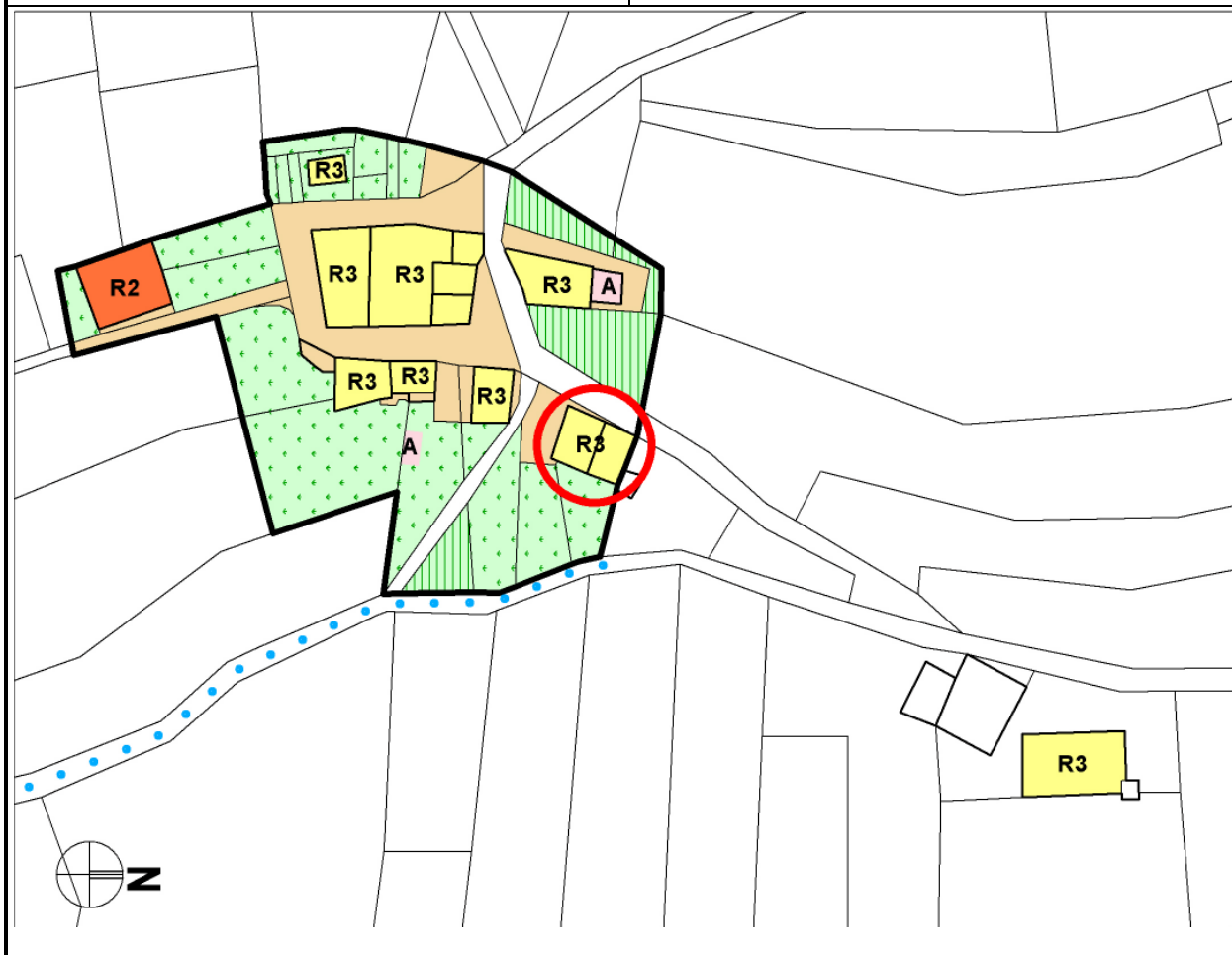
P.R.G. - I.S. Piano regolatore generale insediamenti storici

SCHEDA DI RILEVAZIONE DEGLI INSEDIAMENTI STORICI

NUMERO DI SCHEDA	9	FOGLIO DI MAPPA	9
COMPRESORIO	C5 VALLE DELL'ADIGE	N. DI PARTICELLA ED.	.162 .163
COMUNE AMMINISTRATIVO	GIOVO	UNITA' EDILIZIA	EDIFICIO SPARSO 586
COMUNE CATASTALE	GIOVO	DATA RILIEVO	7/97
INDIRIZZO / LOCALITA'	SERCI	RILEVATORE	D'UFFICIO
NUMERO DI RIFERIMENTO FOTOGRAFICO	G 9		

SCALA 1.1000

CARTOGRAFIA DEL P.R.G. - I.S.



ANALISI

NUMERO DI SCHEDA

9

1	Tipologia funzionale edificio prevalentemente residenziale edificio produttivo edificio speciale stalle	A B C D	malghe baite deposito	E F G H
2	Epoca di costruzione 	anteriore al 1860 tra il 1860 e il 1939 posteriore al 1939		<div>8</div> <div>6</div> <div>4</div>
3	Tipologia architettonica storica 	alta definizione media definizione bassa definizione nessuna definizione		<div>8</div> <div>6</div> <div>4</div> <div>0</div>
4	Permanenza dei caratteri formali tradizionali 	volumetrici originali costruttivo complementari decorativi TOTALE		<div>210</div> <div>210</div> <div>210</div> <div>210</div> <div>8</div>
5	Degrado 	nullo medio elevato		<div></div> <div>X</div> <div></div>
6	Grado di utilizzo 	utilizzato sottoutilizzato in stato di abbandono		<div></div> <div>X</div> <div></div>
7	Spazi di pertinenza 	alta qualità media qualità bassa qualità		<div></div> <div>X</div> <div></div>
8	Vincoli legislativi			
9	Categoria di intervento prevista dal piano precedente /			
10	Note: Edificio residenziale, in caso di intervento seguire le caratteristiche tipologiche costruttive come da prontuario			

PROGETTO

11	Categoria di intervento prevista	RISTRUTTURAZIONE « B »
12	Vincoli particolari	tipo di vincolo...../..... oggetto di vincolo...../.....
13	Categoria di intervento prevista per gli spazi di pertinenza.....	
14	Fronte di pregio	

**COMPRENSORIO
VALLE DELL'ADIGE**

COMUNE DI: GIOVO

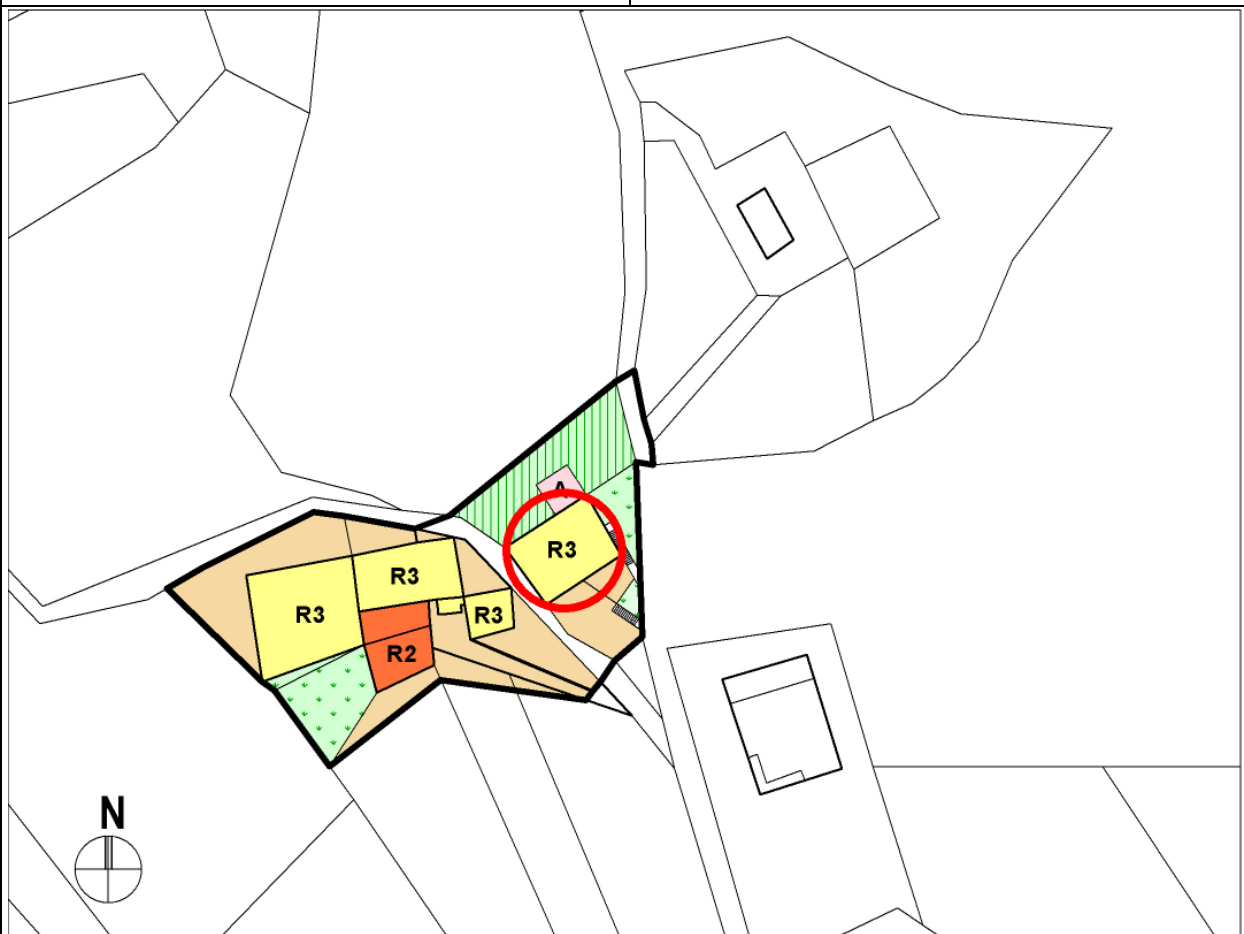
P.R.G. - I.S. Piano regolatore generale insediamenti storici

SCHEDA DI RILEVAZIONE DEGLI INSEDIAMENTI STORICI

NUMERO DI SCHEDA	10	FOGLIO DI MAPPA	9
COMPRENSORIO	C5 VALLE DELL'ADIGE	N. DI PARTICELLA ED.	.723
COMUNE AMMINISTRATIVO	GIOVO	UNITA' EDILIZIA	EDIFICIO SPARSO 588
COMUNE CATASTALE	GIOVO	DATA RILIEVO	7/97
INDIRIZZO / LOCALITA'	SERCI	RILEVATORE	D'UFFICIO
NUMERO DI RIFERIMENTO FOTOGRAFICO	G 11		

SCALA 1.1000

CARTOGRAFIA DEL P.R.G. - I.S.



ANALISI

NUMERO DI SCHEDA

10

1	Tipologia funzionale edificio prevalentemente residenziale edificio produttivo edificio speciale stalle	A B C D	malghe baite deposito	E F G H
2	Epoca di costruzione	anteriore al 1860 tra il 1860 e il 1939 posteriore al 1939		<div>8</div> <div>6</div> <div>4</div>
3	Tipologia architettonica storica	alta definizione media definizione bassa definizione nessuna definizione		<div>8</div> <div>6</div> <div>4</div> <div>0</div>
4	Permanenza dei caratteri formali tradizionali	volumetrici originali costruttivo complementari decorativi TOTALE		<div>210</div> <div>210</div> <div>210</div> <div>210</div> <div>8</div>
5	Degrado	nullo medio elevato		<div></div> <div>X</div> <div></div>
6	Grado di utilizzo	utilizzato sottoutilizzato in stato di abbandono		<div></div> <div>X</div> <div></div>
7	Spazi di pertinenza	alta qualità media qualità bassa qualità		<div></div> <div>X</div> <div></div>
8	Vincoli legislativi.....			
9	Categoria di intervento prevista dal piano precedente / 			
10	Note: Edificio residenziale ristrutturato.			

PROGETTO

11	Categoria di intervento prevista	RISTRUTTURAZIONE
12	Vincoli particolari	tipo di vincolo...../..... oggetto di vincolo...../.....
13	Categoria di intervento prevista per gli spazi di pertinenza.....	
14	Fronte di pregio	

**COMPRENSORIO
VALLE DELL'ADIGE**

COMUNE DI: GIOVO

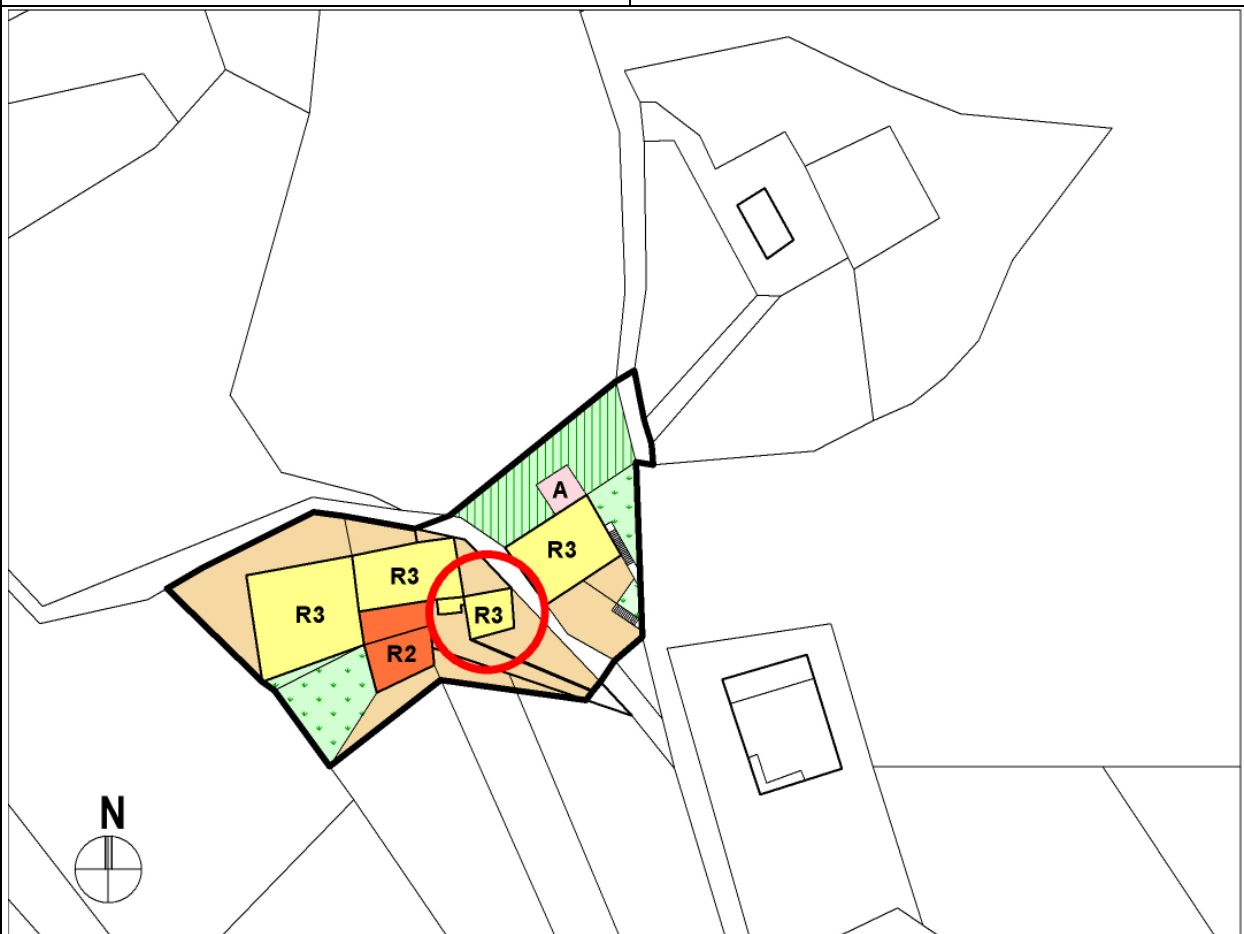
P.R.G. - I.S. Piano regolatore generale insediamenti storici

SCHEDA DI RILEVAZIONE DEGLI INSEDIAMENTI STORICI

NUMERO DI SCHEDA	11	FOGLIO DI MAPPA	9
COMPRENSORIO	C5 VALLE DELL'ADIGE	N. DI PARTICELLA ED.	.161/5
COMUNE AMMINISTRATIVO	GIOVO	UNITA' EDILIZIA	EDIFICIO SPARSO 590
COMUNE CATASTALE	GIOVO	DATA RILIEVO	7/97
INDIRIZZO / LOCALITA'	SERCI	RILEVATORE	D'UFFICIO
NUMERO DI RIFERIMENTO FOTOGRAFICO	G 13		

SCALA 1.1000

CARTOGRAFIA DEL P.R.G. - I.S.



ANALISI

NUMERO DI SCHEDA

11

1	Tipologia funzionale edificio prevalentemente residenziale A malghe E edificio produttivo B baite F edificio speciale C deposito G stalle D H		
2	Epoca di costruzione anteriore al 1860 tra il 1860 e il 1939 posteriore al 1939		<div>8</div> <div>6</div> <div>4</div>
3	Tipologia architettonica storica alta definizione media definizione bassa definizione nessuna definizione		<div>8</div> <div>6</div> <div>4</div> <div>0</div>
4	Permanenza dei caratteri formali tradizionali volumetrici originali costruttivo complementari decorativi TOTALE		<div>2 1 0</div> <div>2 1 0</div> <div>2 1 0</div> <div>2 1 0</div> <div>8</div>
5	Degrado nullo medio elevato		<div></div> <div>X</div> <div></div>
6	Grado di utilizzo utilizzato sottoutilizzato in stato di abbandono		<div></div> <div>X</div> <div></div>
7	Spazi di pertinenza alta qualità media qualità bassa qualità		<div></div> <div>X</div> <div></div>
8	Vincoli legislativi.....		
9	Categoria di intervento prevista dal piano precedente /		
10	Note: Edificio residenziale ristrutturato.		

PROGETTO

11	Categoria di intervento prevista RISTRUTTURAZIONE	
12	Vincoli particolari tipo di vincolo...../..... oggetto di vincolo...../.....	
13	Categoria di intervento prevista per gli spazi di pertinenza.....	
14	Fronte di pregio	

**COMPENSORIO
VALLE DELL'ADIGE**

COMUNE DI: GIOVO

P.R.G. - I.S. Piano regolatore generale insediamenti storici

SCHEDA DI RILEVAZIONE DEGLI INSEDIAMENTI STORICI

NUMERO DI SCHEDA	12	FOGLIO DI MAPPA	9
COMPENSORIO	C5 VALLE DELL'ADIGE	N. DI PARTICELLA ED.	.161/4
COMUNE AMMINISTRATIVO	GIOVO	UNITA' EDILIZIA	EDIFICIO SPARSO 589
COMUNE CATASTALE	GIOVO	DATA RILIEVO	7/97
INDIRIZZO / LOCALITA'	SERCI	RILEVATORE	D'UFFICIO
NUMERO DI RIFERIMENTO FOTOGRAFICO	G 12		

SCALA 1.1000

CARTOGRAFIA DEL P.R.G. - I.S.



ANALISI

NUMERO DI SCHEDA

12

1	Tipologia funzionale edificio prevalentemente residenziale edificio produttivo edificio speciale stalle	A B C D	malghe baite deposito	E F G H
2	Epoca di costruzione	anteriore al 1860 tra il 1860 e il 1939 posteriore al 1939		<div>8</div> <div>6</div> <div>4</div>
3	Tipologia architettonica storica	alta definizione media definizione bassa definizione nessuna definizione		<div>8</div> <div>6</div> <div>4</div> <div>0</div>
4	Permanenza dei caratteri formali tradizionali	volumetrici originali costruttivo complementari decorativi TOTALE		<div>210</div> <div>210</div> <div>210</div> <div>210</div> <div>14</div>
5	Degrado	nullo medio elevato		<div></div> <div>X</div> <div></div>
6	Grado di utilizzo	utilizzato sottoutilizzato in stato di abbandono		<div></div> <div>X</div> <div></div>
7	Spazi di pertinenza	alta qualità media qualità bassa qualità		<div></div> <div>X</div> <div></div>
8	Vincoli legislativi			
9	Categoria di intervento prevista dal piano precedente /			
10	Note: Edificio con tetto in tegole, serramenti con tapparelle in legno, in caso di intervento seguire le caratteristiche tipologiche costruttive come da prontuario.			

PROGETTO

11	Categoria di intervento prevista RISANAMENTO
12	Vincoli particolari tipo di vincolo...../..... oggeto di vincolo...../.....
13	Categoria di intervento prevista per gli spazi di pertinenza.....
14	Fronte di pregio

**COMPRENSORIO
VALLE DELL'ADIGE**

COMUNE DI: GIOVO

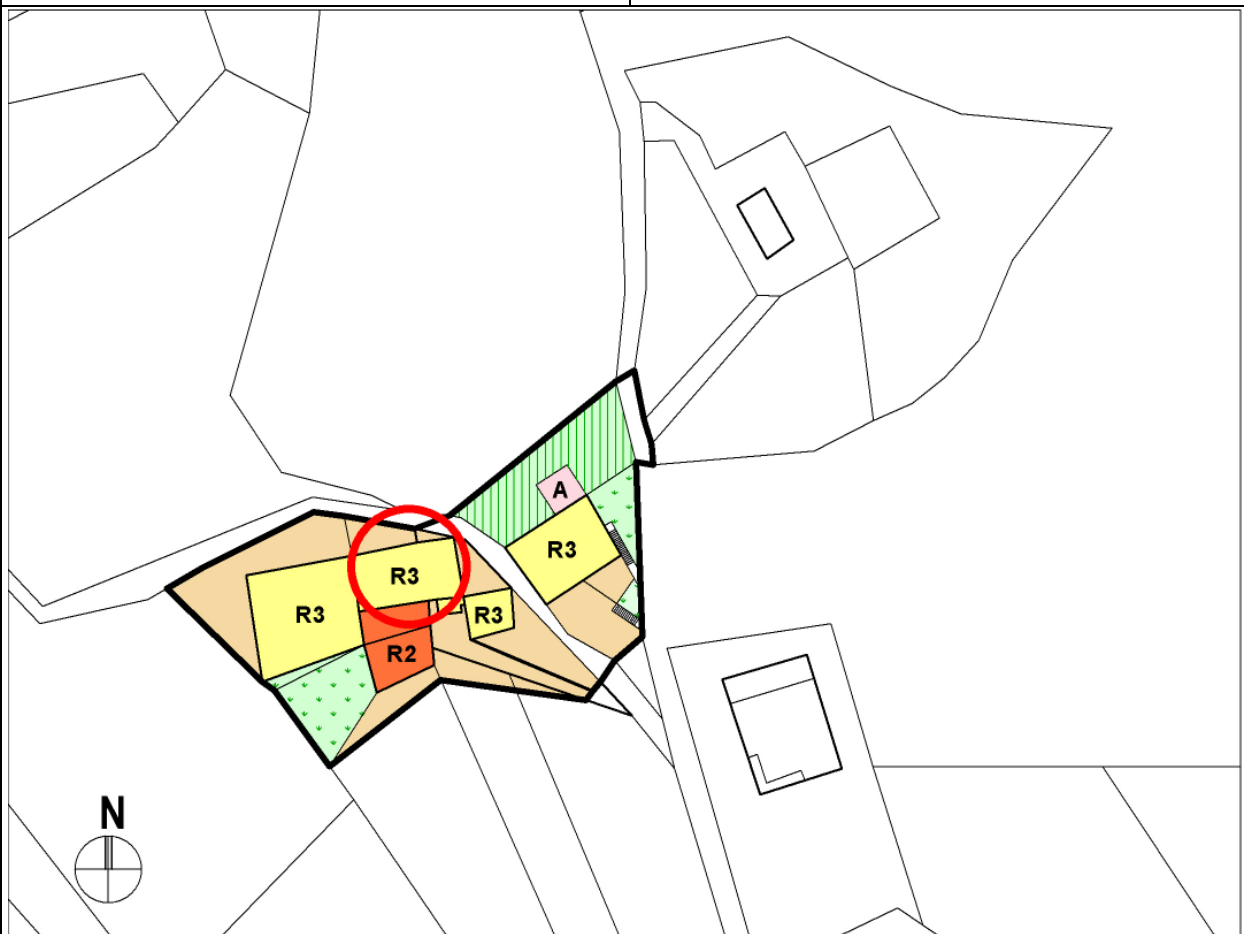
P.R.G. - I.S. Piano regolatore generale insediamenti storici

SCHEDA DI RILEVAZIONE DEGLI INSEDIAMENTI STORICI

NUMERO DI SCHEDA	13	FOGLIO DI MAPPA	9
COMPRENSORIO	C5 VALLE DELL'ADIGE	N. DI PARTICELLA ED.	.161/3
COMUNE AMMINISTRATIVO	GIOVO	UNITA' EDILIZIA	EDIFICIO SPARSO 591
COMUNE CATASTALE	GIOVO	DATA RILIEVO	7/97
INDIRIZZO / LOCALITA'	SERCI	RILEVATORE	D'UFFICIO
NUMERO DI RIFERIMENTO FOTOGRAFICO	G 14		

SCALA 1.1000

CARTOGRAFIA DEL P.R.G. - I.S.



1	Tipologia funzionale edificio prevalentemente residenziale A malghe E edificio produttivo B baite F edificio speciale C deposito G stalle D H		
2	Epoca di costruzione anteriore al 1860 tra il 1860 e il 1939 posteriore al 1939		<div>8</div> <div>6</div> <div>4</div>
3	Tipologia architettonica storica alta definizione media definizione bassa definizione nessuna definizione		<div>8</div> <div>6</div> <div>4</div> <div>0</div>
4	Permanenza dei caratteri formali tradizionali volumetrici originali costruttivo complementari decorativi TOTALE		<div>2 1 0</div> <div>2 1 0</div> <div>2 1 0</div> <div>2 1 0</div> <div>1 7 1</div>
5	Degrado nullo medio elevato		<div></div> <div>X</div> <div></div>
6	Grado di utilizzo utilizzato sottoutilizzato in stato di abbandono		<div></div> <div>X</div> <div></div>
7	Spazi di pertinenza alta qualità media qualità bassa qualità		<div></div> <div>X</div> <div></div>
8	Vincoli legislativi		
9	Categoria di intervento prevista dal piano precedente /		
10	Note: Edificio residenziale con serramenti in legno.		

PROGETTO

11	Categoria di intervento prevista RISTRUTTURAZIONE
12	Vincoli particolari tipo di vincolo...../..... oggetto di vincolo...../.....
13	Categoria di intervento prevista per gli spazi di pertinenza
14	Fronte di pregio

**COMPENSORIO
VALLE DELL'ADIGE**

COMUNE DI: GIOVO

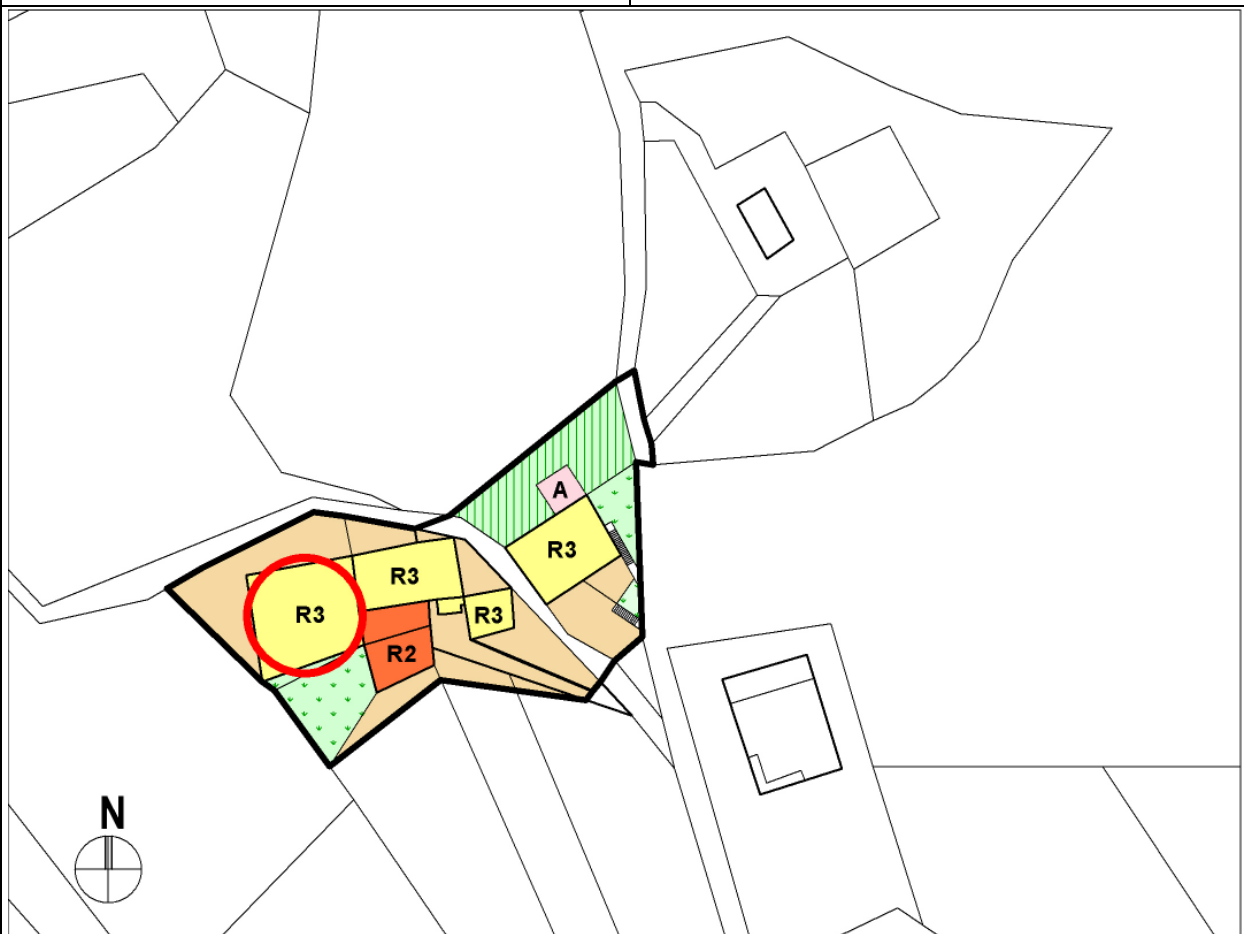
P.R.G. - I.S. Piano regolatore generale insediamenti storici

SCHEDA DI RILEVAZIONE DEGLI INSEDIAMENTI STORICI

NUMERO DI SCHEDA	14	FOGLIO DI MAPPA	9
COMPENSORIO	C5 VALLE DELL'ADIGE	N. DI PARTICELLA ED.	.161/1
COMUNE AMMINISTRATIVO	GIOVO	UNITA' EDILIZIA	EDIFICIO SPARSO 592
COMUNE CATASTALE	GIOVO	DATA RILIEVO	7/97
INDIRIZZO / LOCALITA'	SERCI	RILEVATORE	D'UFFICIO
NUMERO DI RIFERIMENTO FOTOGRAFICO	G 15		

SCALA 1.1000

CARTOGRAFIA DEL P.R.G. - I.S.



ANALISI

NUMERO DI SCHEDA

14

1	Tipologia funzionale edificio prevalentemente residenziale edificio produttivo edificio speciale stalle	A B C D	malghe baite deposito	E F G H										
2	Epoca di costruzione anteriore al 1860 tra il 1860 e il 1939 posteriore al 1939	<input type="text" value="8"/> <input checked="" type="text" value="6"/> <input type="text" value="4"/>												
3	Tipologia architettonica storica alta definizione media definizione bassa definizione nessuna definizione	<input type="text" value="8"/> <input type="text" value="6"/> <input checked="" type="text" value="4"/> <input type="text" value="0"/>												
4	Permanenza dei caratteri formali tradizionali volumetrici originali costruttivo complementari decorativi TOTALE	<table border="1"> <tr><td>2</td><td>1</td><td>0</td></tr> <tr><td>2</td><td>1</td><td>0</td></tr> <tr><td>2</td><td>1</td><td>0</td></tr> <tr><td>2</td><td>1</td><td>0</td></tr> </table> <input type="text" value="1"/> <input type="text" value="0"/>	2	1	0	2	1	0	2	1	0	2	1	0
2	1	0												
2	1	0												
2	1	0												
2	1	0												
5	Degrado nullo medio elevato	<input type="text"/> <input checked="" type="text" value="X"/> <input type="text"/>												
6	Grado di utilizzo utilizzato sottoutilizzato in stato di abbandono	<input type="text"/> <input checked="" type="text" value="X"/> <input type="text"/>												
7	Spazi di pertinenza alta qualità media qualità bassa qualità	<input type="text"/> <input checked="" type="text" value="X"/> <input type="text"/>												
8	Vincoli legislativi.....													
9	Categoria di intervento prevista dal piano precedente / 													
10	Note: Edificio residenziale ristrutturato, possibilità di usufruire il sottotetto a fini abitativi.													

PROGETTO

11	Categoria di intervento prevista	RISTRUTTURAZIONE « E »
12	Vincoli particolari	tipo di vincolo...../..... oggetto di vincolo...../.....
13	Categoria di intervento prevista per gli spazi di pertinenza.....	
14	Fronte di pregio	