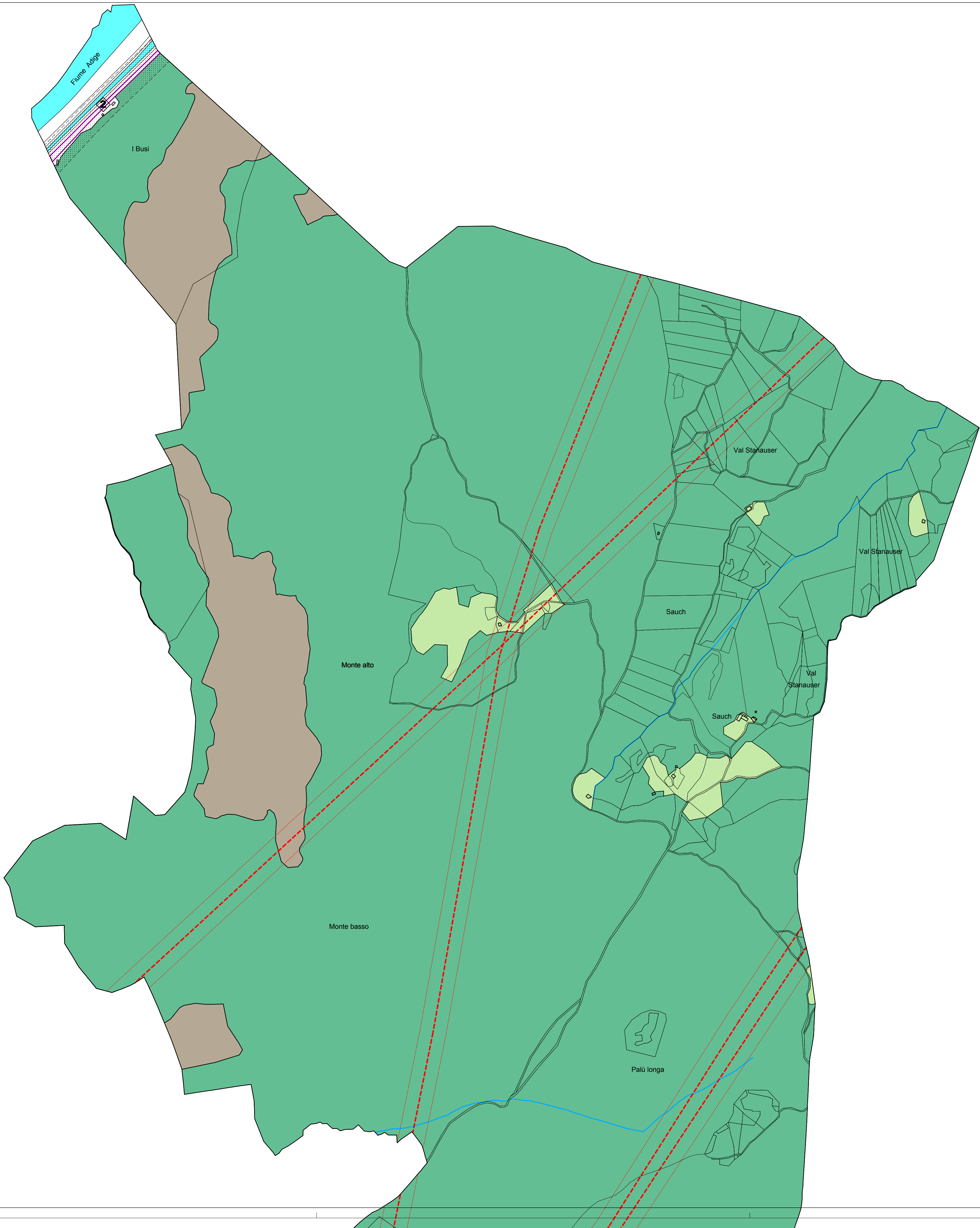
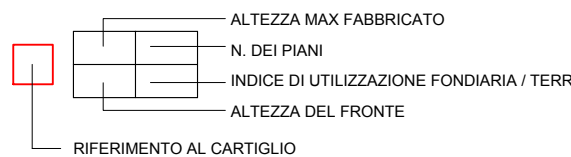


SPECIFICHE DESTINAZIONI FUNZIONALI

CA	CIVILI ED AMMINISTRATIVE	ART. 32 - 33
EE	EDIFICI RESIDENZIALI IN LOC. MASEN	ART. 38 c.5
ER	EDIFICI A RESIDENZIALI IN AREA AGRICOLA	ART. 40 - 41
RE	RELIGIOSE	ART. 32
SC	SCOLASTICHE E CULTURALI	ART. 32 - 33
IS	IMPIANTI ED ATTREZZATURE DI SERVIZIO	ART. 32 - 33
VA	VERDE PUBBLICO ATTREZZATO	ART. 35 A
PA	PARCO ATTREZZATO	ART. 35 B
P	AREA DI PARCHEGGIO	ART. 47
LA	LAVORAZIONE PRODOTTI AGRICOLI	ART. 31
PO	AREA ESTRATTIVA PORFIDO	ART. 43
Ⓢ	IMPIANTO SPORTIVO	ART. 34
◆	INSEDIAM. PRODUTTIVO CEOLA	ART. 29 c.5
▼	DEPOSITO MATERIALI IN LOC. ANGOIE	ART. 41 c.5
Ⓜ	PIAZZA DA SISTEMARE O VALORIZZARE	ART. 36 c.2
VF	CASERMA VIGILI DEL FUOCO VOLONTARI	ART. 35 A

PARAMETRI URBANISTICI

1	12,5 3 P. 11,5 0,65	6	9,5 3 P. 9,0 0,47
2	12,5 3 P. 11,5 0,52	7	9,0 3 P. 9,0 0,47
3	10,5 3 P. 9,8 0,65	8	8,5 2 P. 8,0 0,38
4	10,5 3 P. 9,8 0,52	9	8,5 2 P. 8,0 0,31
5	10,5 3 P. 9,8 0,47		



PROVINCIA AUTONOMA DI TRENTO

P.R.G.

PIANO REGOLATORE GENERALE DEL COMUNE

GIOVO

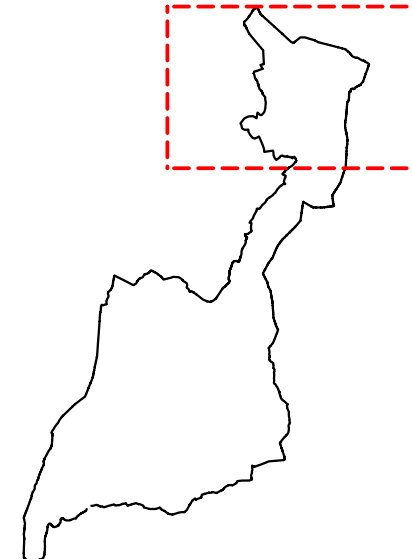


TAVOLA DEL SISTEMA INSEDIATIVO
PRODUTTIVO E INFRASTRUTTURALE

VARIANTE DI ADEGUAMENTO NORMATIVO, AGGIORNAMENTI DELLA CARTOGRAFIA E REVISIONE DELLE SCHEDE DEGLI EDIFICI DEL PRGIS INTERESSATI DA AMPLIAMENTI PREVISTI DALL'ART. 105 DELLA L.P. 15/2015

SCALA: 1/5000 DATA: SETTEMBRE 2021

ADOZIONE FINALE

TAVOLA N.

3A

LEGENDA:

PRESCRIZIONI PER IL TERRITORIO URBANIZATO O URBANIZZABILE

	Insedimento storico	Art. 52
	Insedimento storico isolato	Art. 52
	Area di rispetto del P.R.G.I.S.	Art. 64
	Area residenziale saturata	Art. 23
	Area residenziale di completamento	Art. 24
	Insedimenti residenziali di nuova espansione	Art. 25
	Area per attività alberghiera	Art. 26
	Area soggetta a piano di lottizzazione o piano guida	Art. 2
	Prescrizioni per edifici in località Masen	Art. 38 c3
	Verde privato da tutelare	Art. 20
	Area ed edifici per attrezzature e servizi pubblici di liv. locale	Art. 32
	Area per nuovi servizi pubblici	Art. 33
	Verde pubblico attrezzato	Art. 35 A
	Arre per impianti sportivi	Art. 34
	Parco attrezzato	Art. 35 B
	Area per colonia	Art. 28
	Area cimiteriale - Fascia di rispetto dell'area cimiteriale	Art. 37
	Area per la realizzazione della caserma VV.FF. volontari	Art. 35 A
	Elettrodotto	Art. 45
	Gasdotto	Art. 45
	Area del settore secondario e terziario di livello locale	Art. 30
	Area produttiva di livello locale	Art. 29
	Aree per la lavorazione e commercio prodotti agricoli e forestali	Art. 31

PRESCRIZIONI PER IL TERRITORIO EXTRAURBANO

	Area di recupero ambientale	Art. 44
	Superfici liquide	
	Area a bosco	Art. 38
	Area agricola di pregio	Art. 41
	Area agricola	Art. 40
	Area per attività turistico - rurali	Art. 27
	Area compresa nel Piano di Utilizzo Sostanze Minerali	Art. 43
	Area ad elevata integrità	Art. 39

INFRASTRUTTURE VIARIE E DI TRASPORTO

	Aree connesse con la viabilità	
	Viabilità di 2. categoria	Art. 46
	Viabilità di 3. categoria	Art. 46
	Viabilità di 4. categoria	Art. 46
	Viabilità locale	Art. 46
	Viabilità di progetto	Art. 46
	Viabilità da potenziare	Art. 46
	Galleria	Art. 46
	Fascia di rispetto stradale	Art. 46
	Area destinata a parcheggio (P)	Art. 47

1	Riferimento al cartiglio	Art. 22 c2
2	Classificazione della viabilità	
CA	Richiamo a specifiche destinazioni funzionali	
*	Specifico riferimento normativo	
	Condizioni di inedificabilità art. 45 c. 4 L.P. 15/2015	Art. 7 c3

ALLEGATO A:

IL PROGETTISTA
ARCH. FRANCO ALLOCCA

