









UNIVERSITÀ DEGLI STUDI DI TORINO DIPARTIMENTO DI SCIENZE E TECNICHE DELL'ARCHITETTURA CORSO ARCADE 37 10122 TORINO (TO) TEL. 011/5629111 FAX 011/5629112 WWW.DIPARTIMENTO.DI.ARTI@UNITO.IT	DATA: 11/03/2011 4.2
---	-------------------------

LEGENDA:

	Un si vede a cada un de a l'intermediu de la via	Art. 93
	Un si vede a cada un de la via	Art. 91
	Un si vede a cada un de la via	Art. 92
	Un si vede a cada un de la via	Art. 94

	Q.1	Q.2	Q.3	Q.4	Q.5
Q.1	Q.1	Q.2	Q.3	Q.4	Q.5
Q.2	Q.1	Q.2	Q.3	Q.4	Q.5
Q.3	Q.1	Q.2	Q.3	Q.4	Q.5
Q.4	Q.1	Q.2	Q.3	Q.4	Q.5
Q.5	Q.1	Q.2	Q.3	Q.4	Q.5

ARTES E OFICINAS		Art. 36
	Córea gráfica	Art. 36
	Plano de marketing institucional	Art. 36
	Oficina gráfica	Art. 36
	Oficina de informática	Art. 36

	Critica a guerra (dramma, guerra, storia, ecc.)	Art. 34
INFRASTRUCTURE WARE E DI TRASPORTO		
	Parco di regione canadese	Art. 23
	Viadotto su tunnel: 4° Collina	Art. 40
	Viadotto su cavità sotterranea	Art. 34
	Viadotto su cavità e discarica	Art. B1

DE GRUYTER OPEN


 PATRIMONIO DE GRUYTER OPEN
 UNIVERSITÄT
 FÜR
 KUNST UND
 KULTUR
 FÜR
 KUNST UND
 KULTUR
 FÜR
 KUNST UND
 KULTUR

	DESKTOP
	PERSONAL/WORK STATION
	PERSONALIZATION
	ACCESS
	GRABBER
	DESK OPTION

pfnr:

ARGI.FRANCOLLOGE

SCHEDA PER INSEDIAMENTI STORICI ISOLATI

LOCALITA':

MASO AI MOLINI

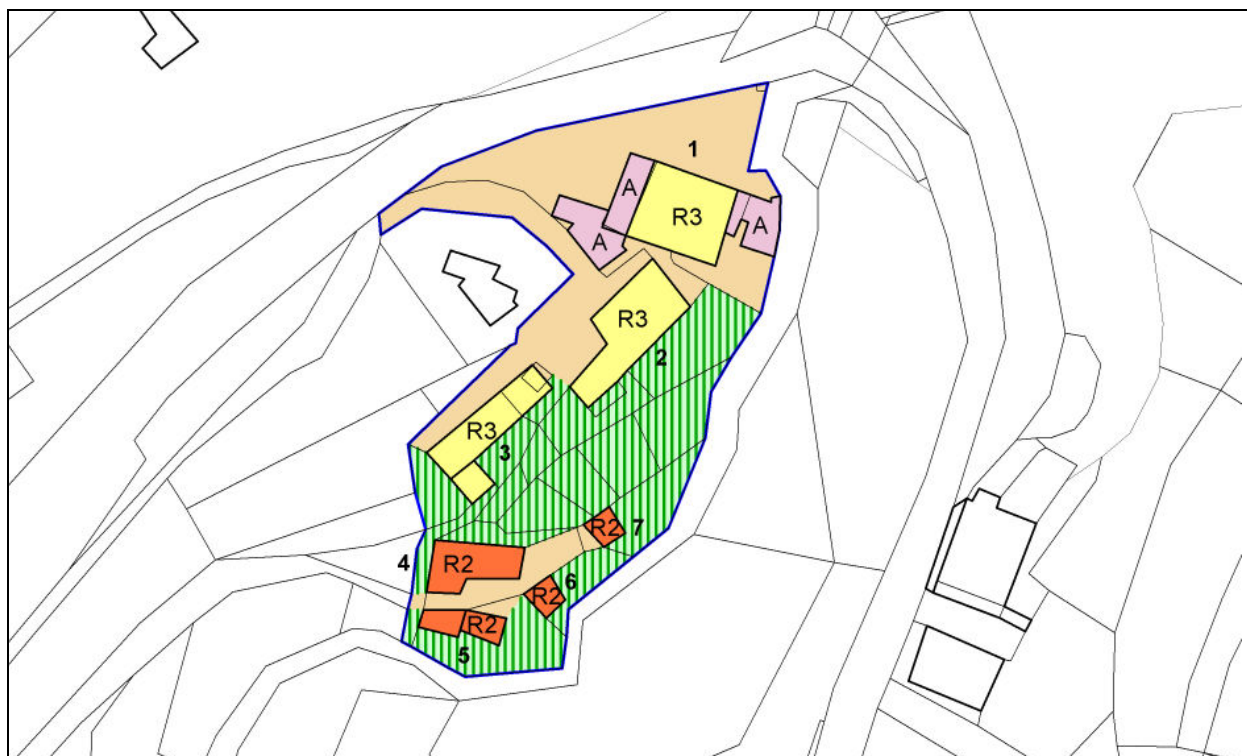
SCHEDE DI RIFERIMENTO DEGLI EDIFICI

N. 1	P. ed.	. 891
N. 2	P. ed.	.197/2
N. 3	P. ed.	.197/4 /5
N. 4	P. ed.	.195/1
N. 5	P. ed.	.195/2
N. 6	P. ed.	.196/1
N. 7	P. ed.	.196/2

DESTINAZIONE URBANISTICA

ART. 79 BIS – INSEDIAMENTI STORICI ISOLATI

PLANIMETRIA 1/1000



P.R.G. – INSEDIAMENTI STORICI ISOLATI

SCHEDA DI RILEVAZIONE DEGLI EDIFICI

NUMERO DI SCHEDA	1	INDIRIZZO / LOCALITA'	AI MOLINI
COMPENSORIO	C5 VALLE DELL'ADIGE	N. DI PARTICELLA	P. ED. 891
COMUNE AMMINISTRATIVO	GIOVO	UNITA' EDILIZIA	EDIFICIO SPARSO 41
COMUNE CATASTALE	GIOVO	DATA RILIEVO	9/08

SCALA 1 / 1000

CARTOGRAFIA DEL P.R.G.



ANALISI

1	Tipologia funzionale edificio prevalentemente residenziale X edificio produttivo edificio misto o di tipo speciale altro
2	Tipologia architettonica storica <div style="display: flex; justify-content: flex-end; align-items: flex-start;"> <div style="margin-right: 10px;"> alta definizione media definizione bassa definizione nessuna definizione </div> <div style="border: 1px solid black; padding: 2px;"> <input type="checkbox"/> <input type="checkbox"/> <input type="checkbox"/> <input checked="" type="checkbox"/> </div> </div>
3	Permanenza dei caratteri formali tradizionali <div style="display: flex; justify-content: flex-end; align-items: flex-start;"> <div style="margin-right: 10px;"> volumetrici originali costruttivo complementari decorativi </div> <div style="border: 1px solid black; padding: 2px;"> <input checked="" type="checkbox"/> <input type="checkbox"/> <input type="checkbox"/> <input type="checkbox"/> </div> </div>
4	Spazi di pertinenza <div style="display: flex; justify-content: flex-end; align-items: flex-start;"> <div style="margin-right: 10px;"> alta qualità media qualità bassa qualità </div> <div style="border: 1px solid black; padding: 2px;"> <input type="checkbox"/> <input type="checkbox"/> <input checked="" type="checkbox"/> </div> </div>

PROGETTO

5	Categoria di intervento prevista R3 RISTRUTURAZIONE
6	Vincoli particolari tipo e oggetto di vincolo : mantenere distanza di rispetto idraulico aumento del volume originario : 10% in aderenza non verso la strada

DOCUMENTAZIONE FOTOGRAFICA


DOCUMENTAZIONE FOTOGRAFICA



P.R.G. – INSEDIAMENTI STORICI ISOLATI

SCHEDA DI RILEVAZIONE DEGLI EDIFICI

NUMERO DI SCHEDA	2	INDIRIZZO / LOCALITA'	AI MOLINI
COMPENSORIO	C5 VALLE DELL'ADIGE	N. DI PARTICELLA	P. ED. 197/2
COMUNE AMMINISTRATIVO	GIOVO	UNITA' EDILIZIA	EDIFICIO SPARSO 42
COMUNE CATASTALE	GIOVO	DATA RILIEVO	9/08

SCALA 1 / 1000

CARTOGRAFIA DEL P.R.G.



ANALISI

1	Tipologia funzionale edificio prevalentemente residenziale X edificio produttivo edificio misto o di tipo speciale altro
2	Tipologia architettonica storica <div style="display: flex; justify-content: space-between; align-items: flex-end;"> <div> alta definizione media definizione bassa definizione nessuna definizione </div> <div style="border: 1px solid black; padding: 2px;"> <input type="checkbox"/> X <input type="checkbox"/> <input type="checkbox"/> </div> </div>
3	Permanenza dei caratteri formali tradizionali <div style="display: flex; justify-content: space-between; align-items: flex-end;"> <div> volumetrici originali costruttivo complementari decorativi </div> <div style="border: 1px solid black; padding: 2px;"> X <input type="checkbox"/> <input type="checkbox"/> <input type="checkbox"/> </div> </div>
4	Spazi di pertinenza <div style="display: flex; justify-content: space-between; align-items: flex-end;"> <div> alta qualità media qualità bassa qualità </div> <div style="border: 1px solid black; padding: 2px;"> <input type="checkbox"/> <input type="checkbox"/> X </div> </div>

PROGETTO

5	Categoria di intervento prevista R3 RISTRUTTURAZIONE
6	Vincoli particolari tipo e oggetto di vincolo : mantenere l'andamento del tetto, mantenere distanza di rispetto idraulico aumento del volume originario : 10% per motivi funzionali in aderenza o sopraelevazione

DOCUMENTAZIONE FOTOGRAFICA


DOCUMENTAZIONE FOTOGRAFICA



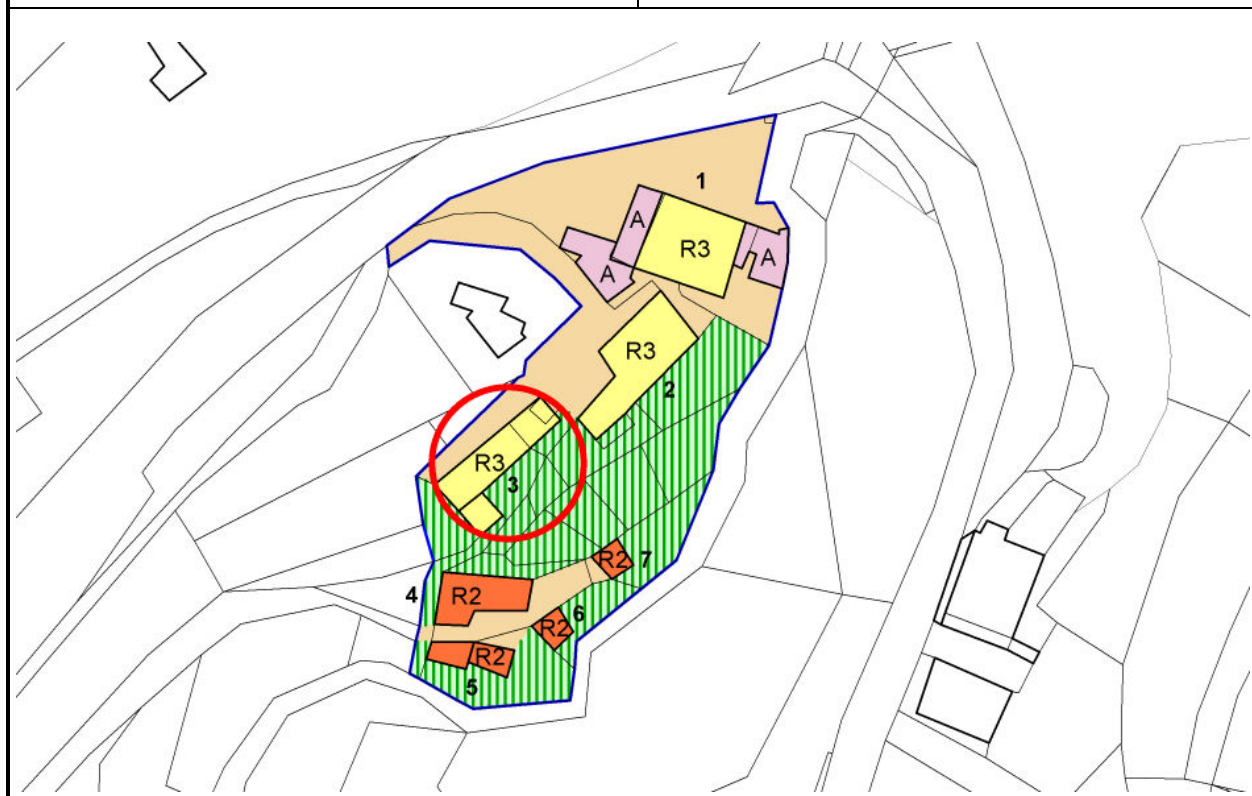
P.R.G. – INSEDIAMENTI STORICI ISOLATI

SCHEDA DI RILEVAZIONE DEGLI EDIFICI

NUMERO DI SCHEDA	3	INDIRIZZO / LOCALITA'	AI MOLINI
COMPENSORIO	C5 VALLE DELL'ADIGE	N. DI PARTICELLA	P. ED. 197/4 - /5
COMUNE AMMINISTRATIVO	GIOVO	UNITA' EDILIZIA	EDIFICIO SPARSO 43
COMUNE CATASTALE	GIOVO	DATA RILIEVO	9/08

SCALA 1 / 1000

CARTOGRAFIA DEL P.R.G.



ANALISI

1	Tipologia funzionale edificio prevalentemente residenziale X edificio produttivo edificio misto o di tipo speciale altro
2	Tipologia architettonica storica alta definizione <input type="checkbox"/> media definizione <input type="checkbox"/> bassa definizione <input type="checkbox"/> nessuna definizione <input checked="" type="checkbox"/>
3	Permanenza dei caratteri formali tradizionali volumetrici originali <input type="checkbox"/> costruttivo <input type="checkbox"/> complementari <input type="checkbox"/> decorativi <input type="checkbox"/>
4	Spazi di pertinenza alta qualità <input type="checkbox"/> media qualità <input type="checkbox"/> bassa qualità <input checked="" type="checkbox"/>

PROGETTO

5	Categoria di intervento prevista R3 RISTRUTTURAZIONE
6	Vincoli particolari tipo e oggetto di vincolo : aumento del volume originario : 10% per motivi funzionali

DOCUMENTAZIONE FOTOGRAFICA


DOCUMENTAZIONE FOTOGRAFICA



COMPRENSORIO C5 - VALLE DELL'ADIGE

COMUNE DI: GIOVO

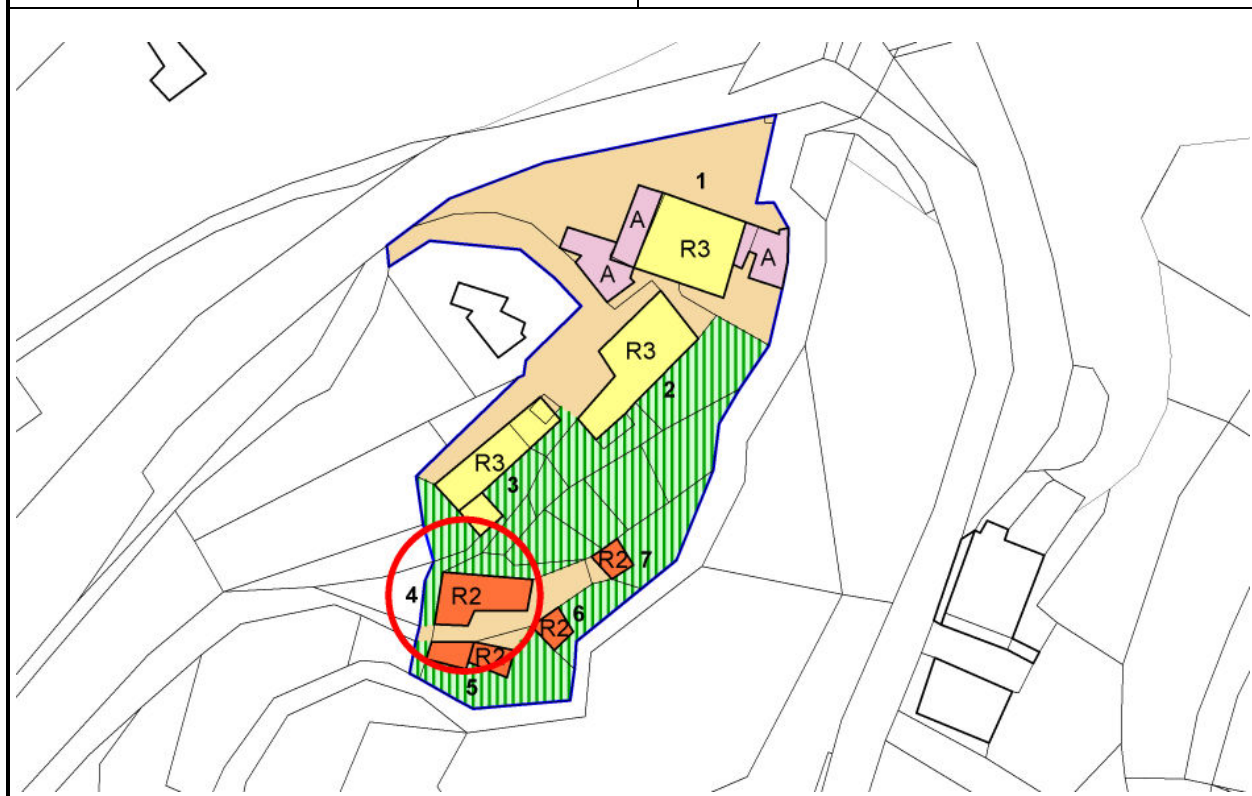
P.R.G. – INSEDIAMENTI STORICI ISOLATI

SCHEMA DI RILEVAZIONE DEGLI EDIFICI

NUMERO DI SCHEDA	4	INDIRIZZO / LOCALITA'	AI MOLINI
COMPRENSORIO	C5 VALLE DELL'ADIGE	N. DI PARTICELLA	P. ED. 195/1
COMUNE AMMINISTRATIVO	GIOVO	UNITA' EDILIZIA	EDIFICIO SPARSO 44
COMUNE CATASTALE	GIOVO	DATA RILIEVO	9/08

SCALA 1 / 1000

CARTOGRAFIA DEL P.R.G.



ANALISI

1	Tipologia funzionale edificio prevalentemente residenziale X edificio produttivo edificio misto o di tipo speciale altro
2	Tipologia architettonica storica <div style="display: flex; justify-content: space-between;"> <div> alta definizione media definizione bassa definizione nessuna definizione </div> <div style="text-align: right;"> <input checked="" type="checkbox"/> <input type="checkbox"/> <input type="checkbox"/> <input type="checkbox"/> </div> </div>
3	Permanenza dei caratteri formali tradizionali <div style="display: flex; justify-content: space-between;"> <div> volumetrici originali costruttivo complementari decorativi </div> <div style="text-align: right;"> <input checked="" type="checkbox"/> <input checked="" type="checkbox"/> <input type="checkbox"/> <input type="checkbox"/> </div> </div>
4	Spazi di pertinenza <div style="display: flex; justify-content: space-between;"> <div> alta qualità media qualità bassa qualità </div> <div style="text-align: right;"> <input checked="" type="checkbox"/> <input type="checkbox"/> <input type="checkbox"/> </div> </div>

PROGETTO

5	Categoria di intervento prevista R2 RISANAMENTO
6	Vincoli particolari tipo e oggetto di vincolo : Bene ambientale (art. 94 L.P. 22/91), mantenere distanza di rispetto idraulico aumento del volume originario : no

DOCUMENTAZIONE FOTOGRAFICA



DOCUMENTAZIONE FOTOGRAFICA



COMPRENSORIO C5 - VALLE DELL'ADIGE

COMUNE DI: GIOVO

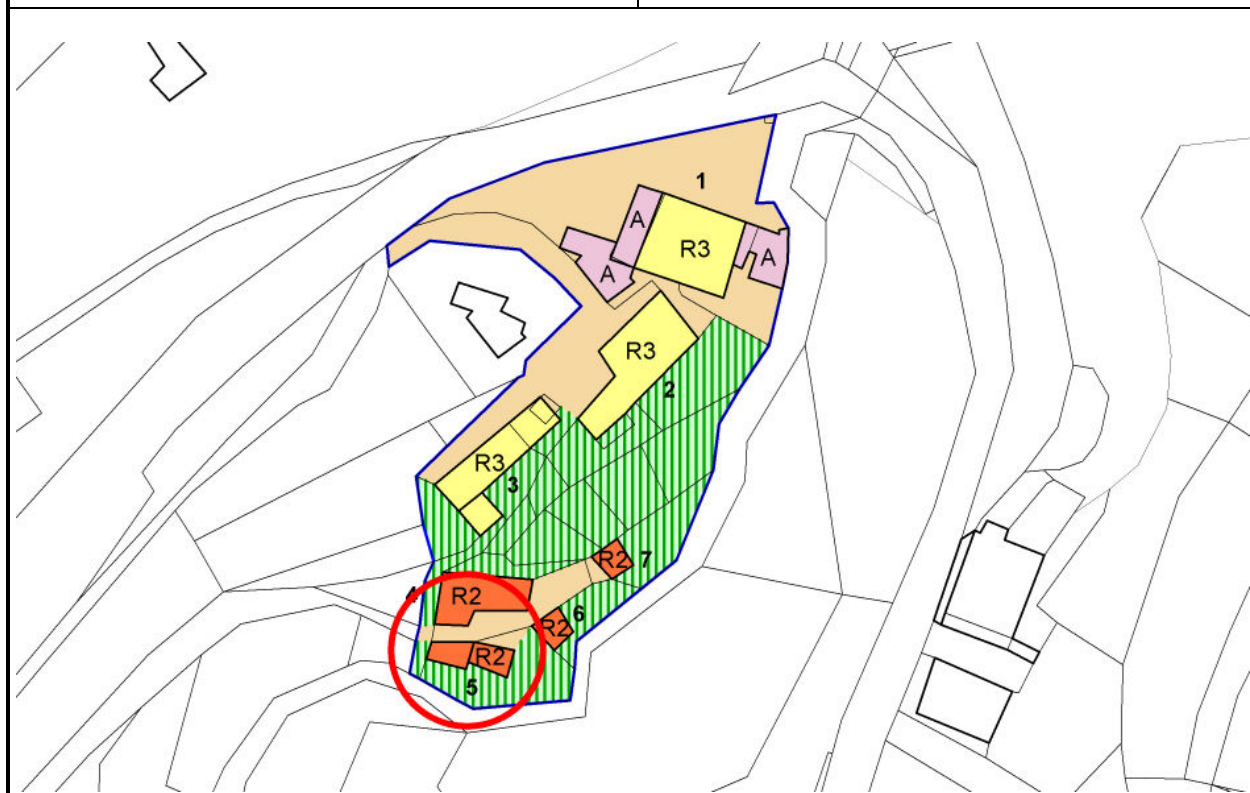
P.R.G. – INSEDIAMENTI STORICI ISOLATI

SCHEMA DI RILEVAZIONE DEGLI EDIFICI

NUMERO DI SCHEDA	5	INDIRIZZO / LOCALITA'	AI MOLINI
COMPRENSORIO	C5 VALLE DELL'ADIGE	N. DI PARTICELLA	P. ED. 195/2
COMUNE AMMINISTRATIVO	GIOVO	UNITA' EDILIZIA	EDIFICIO SPARSO 45
COMUNE CATASTALE	GIOVO	DATA RILIEVO	9/08

SCALA 1 / 1000

CARTOGRAFIA DEL P.R.G.



ANALISI

1	Tipologia funzionale edificio prevalentemente residenziale edificio produttivo edificio misto o di tipo speciale altro	X
2	Tipologia architettonica storica alta definizione media definizione bassa definizione nessuna definizione	<input checked="" type="checkbox"/> <input type="checkbox"/> <input type="checkbox"/> <input type="checkbox"/>
3	Permanenza dei caratteri formali tradizionali volumetrici originali costruttivo complementari decorativi	<input checked="" type="checkbox"/> <input type="checkbox"/> <input type="checkbox"/> <input type="checkbox"/>
4	Spazi di pertinenza alta qualità media qualità bassa qualità	<input checked="" type="checkbox"/> <input type="checkbox"/> <input type="checkbox"/>

PROGETTO

5	Categoria di intervento prevista	R2	RISANAMENTO
6	Vincoli particolari	tipo e oggetto di vincolo : Bene ambientale (art. 94 L.P. 22/91), mantenere distanza di rispetto idraulico aumento del volume originario : no	

DOCUMENTAZIONE FOTOGRAFICA



DOCUMENTAZIONE FOTOGRAFICA



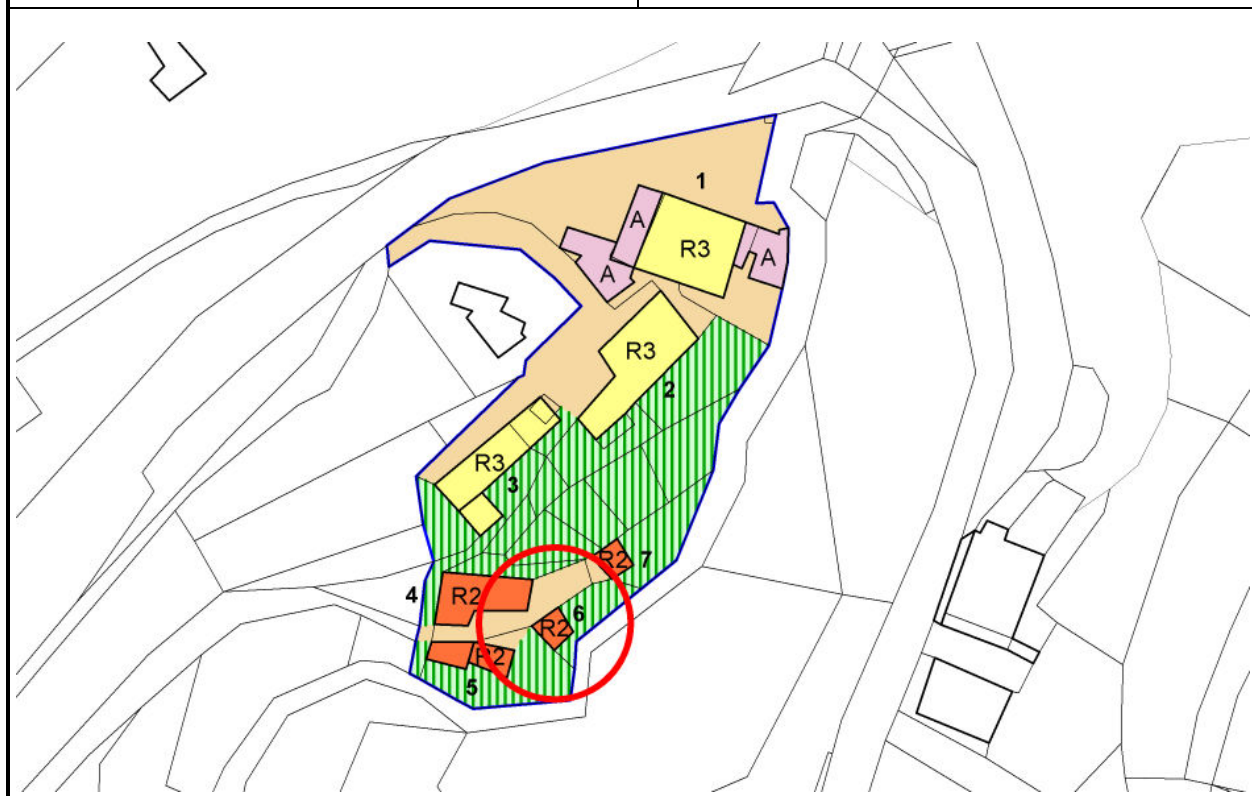
P.R.G. – INSEDIAMENTI STORICI ISOLATI

SCHEDA DI RILEVAZIONE DEGLI EDIFICI

NUMERO DI SCHEDA	6	INDIRIZZO / LOCALITA'	AI MOLINI
COMPENSORIO	C5 VALLE DELL'ADIGE	N. DI PARTICELLA	P. ED. 196/1
COMUNE AMMINISTRATIVO	GIOVO	UNITA' EDILIZIA	EDIFICIO SPARSO 46
COMUNE CATASTALE	GIOVO	DATA RILIEVO	9/08

SCALA 1 / 1000

CARTOGRAFIA DEL P.R.G.



ANALISI

1	Tipologia funzionale edificio prevalentemente residenziale edificio produttivo edificio misto o di tipo speciale altro	X
2	Tipologia architettonica storica alta definizione media definizione bassa definizione nessuna definizione	<input checked="" type="checkbox"/> <input type="checkbox"/> <input type="checkbox"/> <input type="checkbox"/>
3	Permanenza dei caratteri formali tradizionali volumetrici originali costruttivo complementari decorativi	<input checked="" type="checkbox"/> <input type="checkbox"/> <input type="checkbox"/> <input type="checkbox"/>
4	Spazi di pertinenza alta qualità media qualità bassa qualità	<input checked="" type="checkbox"/> <input type="checkbox"/> <input type="checkbox"/>

PROGETTO

5	Categoria di intervento prevista	R2	RISANAMENTO
6	Vincoli particolari	tipo e oggetto di vincolo : Bene ambientale (art. 94 L.P. 22/91), mantenere distanza di rispetto idraulico aumento del volume originario : no	

DOCUMENTAZIONE FOTOGRAFICA



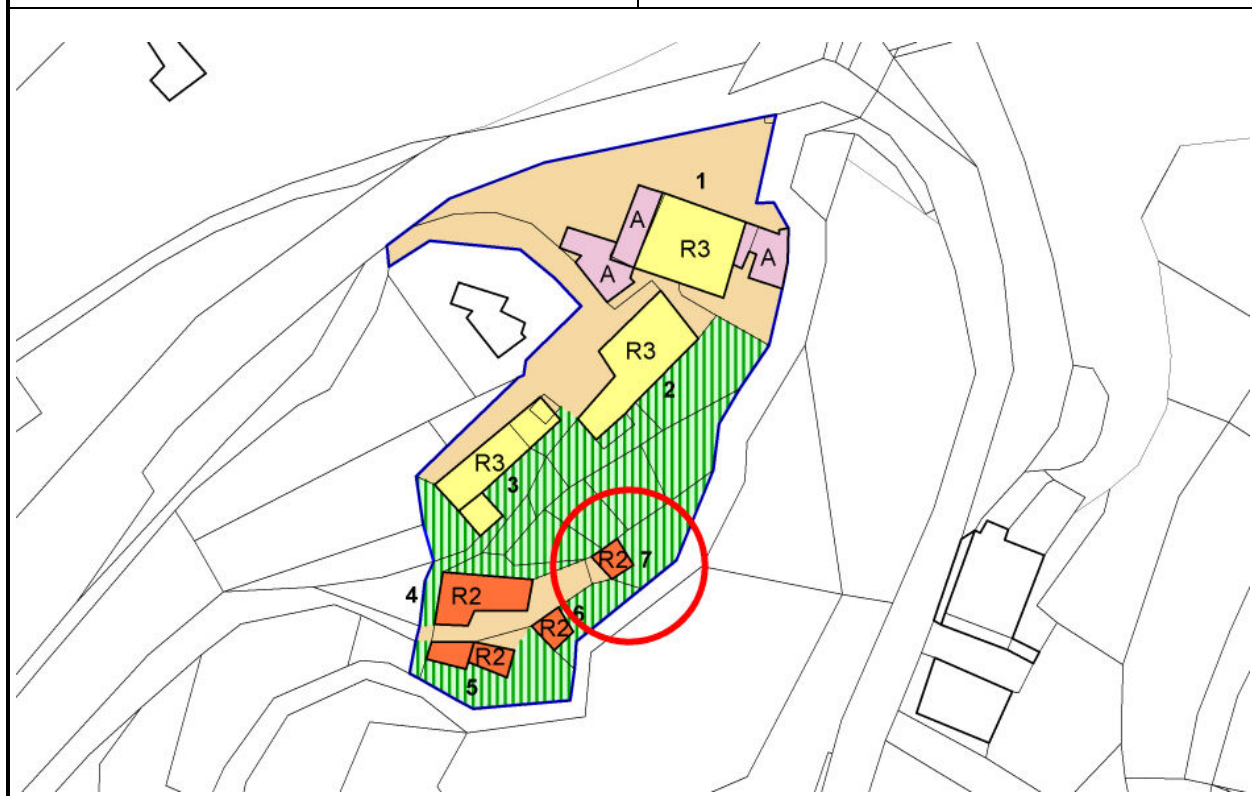
P.R.G. – INSEDIAMENTI STORICI ISOLATI

SCHEDA DI RILEVAZIONE DEGLI EDIFICI

NUMERO DI SCHEDA	7	INDIRIZZO / LOCALITA'	AI MOLINI
COMPENSORIO	C5 VALLE DELL'ADIGE	N. DI PARTICELLA	P. ED. 196/2
COMUNE AMMINISTRATIVO	GIOVO	UNITA' EDILIZIA	EDIFICIO SPARSO 47
COMUNE CATASTALE	GIOVO	DATA RILIEVO	9/08

SCALA 1 / 1000

CARTOGRAFIA DEL P.R.G.



ANALISI

1	Tipologia funzionale edificio prevalentemente residenziale edificio produttivo edificio misto o di tipo speciale altro X		
2	Tipologia architettonica storica 	alta definizione media definizione bassa definizione nessuna definizione	<input checked="" type="checkbox"/> <input type="checkbox"/> <input type="checkbox"/> <input type="checkbox"/>
3	Permanenza dei caratteri formali tradizionali 	volumetrici originali costruttivo complementari decorativi	<input checked="" type="checkbox"/> <input type="checkbox"/> <input type="checkbox"/> <input type="checkbox"/>
4	Spazi di pertinenza 	alta qualità media qualità bassa qualità	<input checked="" type="checkbox"/> <input type="checkbox"/> <input type="checkbox"/>

PROGETTO

5	Categoria di intervento prevista R2 RISANAMENTO
6	Vincoli particolari tipo e oggetto di vincolo : Bene ambientale (art. 94 L.P. 22/91), mantenere distanza di rispetto idraulico aumento del volume originario : no

DOCUMENTAZIONE FOTOGRAFICA
