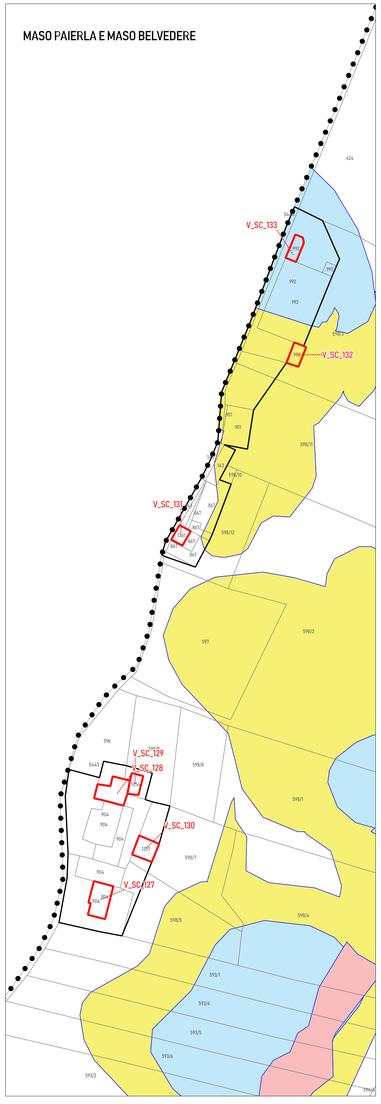

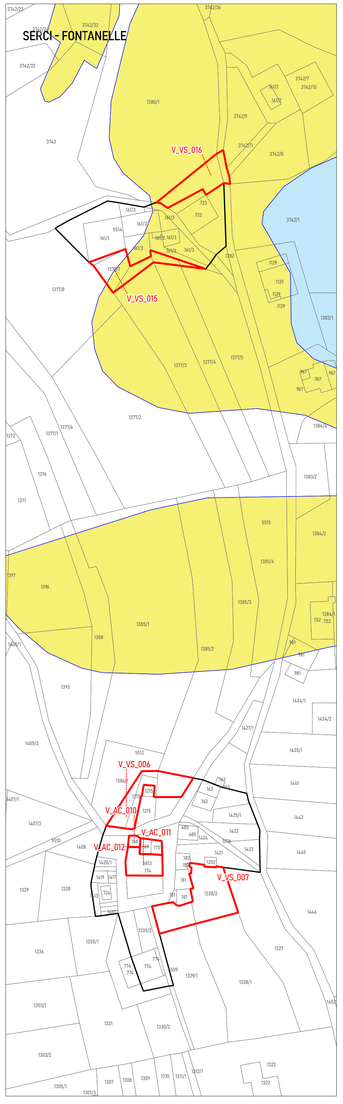

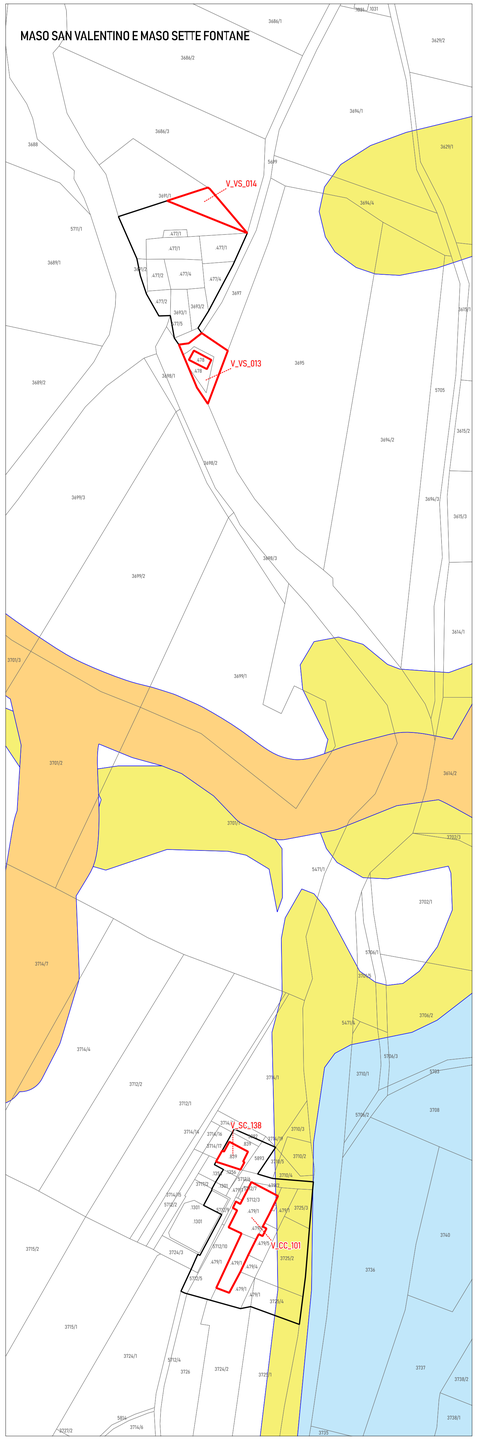

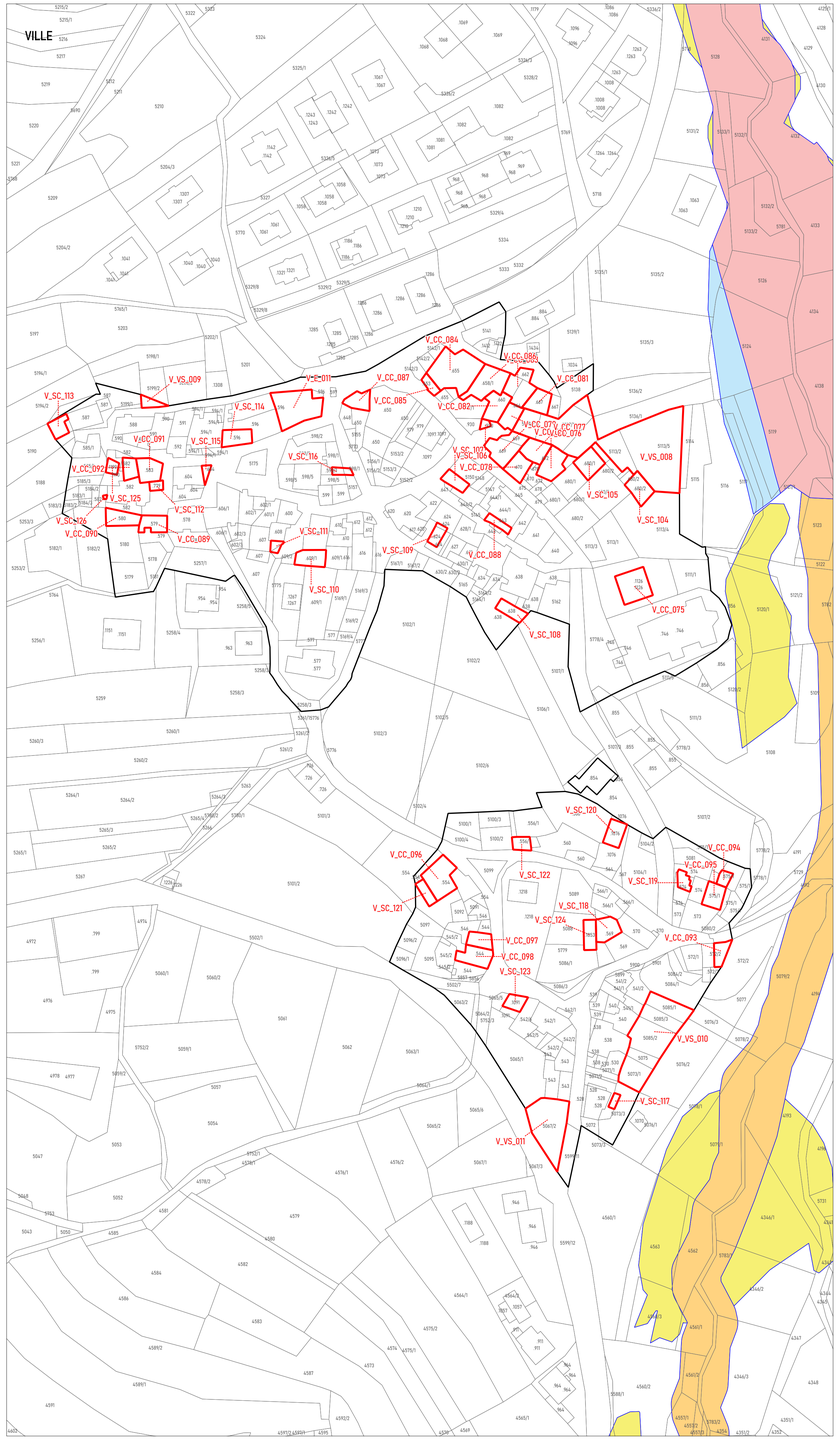

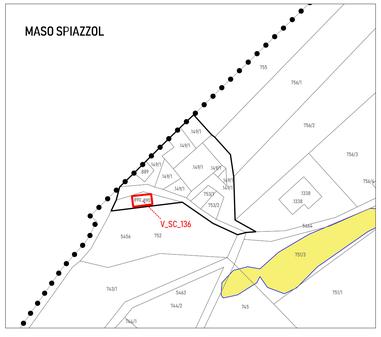

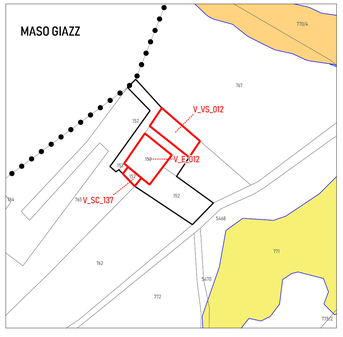

COMUNE DI GIOVO

PROVINCIA AUTONOMA DI TRENTO

PIANO REGOLATORE GENERALE

VARIANTE 2024 (CENTRI STORICI)

TAVOLA DI RAFFRONTO
OTTOBRE 2024

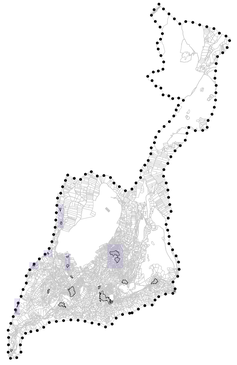

TAV CS_02R CSP
SCALA 1:1.000

Progettista incaricato
Arch. Ruggero Mucchi

Gruppo di lavoro
Arch. Gabriella Daldoss
Dott. pianificatore territoriale Cesare Benedetti

prima adozione	D.C.C. n. ____	dd. ____ / ____ / ____
adozione definitiva	D.C.C. n. ____	dd. ____ / ____ / ____
entrata in vigore	D.C.C. n. ____	dd. ____ / ____ / ____

Timbri e protocolli

LEGENDA - tavola di raffronto

VARIANTI CARTOGRAFICHE AL PIANO DEI CENTRI STORICI

Varianti riguardanti accorpamenti o divisioni di schede nella definizioone delle categorie di intervento	V_AC_n°	V100_P
Varianti riguardanti i cambi di categoria di intervento	V_CC_n°	V100_P
Varianti riguardanti il recupero del sottotetto in sopraelevazione fino ad un metro a fini abitativi	V_E_n°	V100_P
Varianti riguardanti l'introduzione di nuove schede di edifci storici	V_NS_n°	V100_P
Varianti riguardanti lo stralcio delle vigenti schede di edifci storici	V_SC_n°	V100_P
Varianti riguardanti la revisione delle aree a servizio della comunità (Zone F)	V_SP_n°	V100_P
Varianti riguardanti l'introduzione in cartografia delle aree a verde storico	V_VS_n°	V100_P