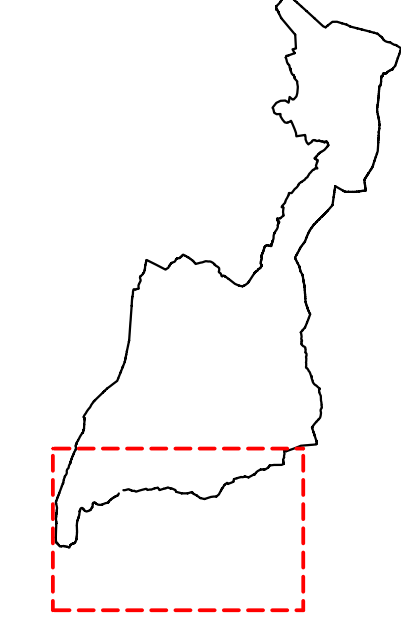


PROVINCIA AUTONOMA DI TRENTO

P.R.G.

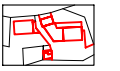


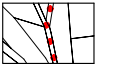
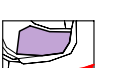

PIANO REGOLATORE GENERALE DEL COMUNE

GIOVO



ELENCO DELLE VARIANTI

VARIANTE DI ADEGUAMENTO NORMATIVO, AGGIORNAMENTI DELLA CARTOGRAFIA E REVISIONE DELLE SCHEDE DEGLI EDIFICI DEL PRGIS INTERESSATI DA AMPLIAMENTI PREVISTI DALL'ART. 105 DELLA L.P. 15/2015	TAVOLA N. 4D
SCALA: 1/5000 DATA: OTTOBRE 2019	

- LEGENDA:**
- MODIFICAZIONI LEGATE ALL'AGGIORNAMENTO CATASTALE**
-  Sono modificazione della cartografia di base adeguate alla planimetria catastale più aggiornata del Comune di Giovo (dic. 2018)
Modifica cartografica in rosso.
- A - ADEGUAMENTO PER AREE A BOSCO TRASFORMATE IN AGRICOLE**
-  Costituiscono adeguamento cartografico del PRG la trasformazione di aree a Bosco in aree Agricole di pregio in seguito alla bonifica autorizzata dalle autorità forestali come previsto dall'art. 112 comma 4 della L.P. 15/2015 e art. 88 del Regolamento urbanistico edilizio provinciale.
Modifiche contraddistinte dalla lettera "A" (da A1 a A16)
- B - ADEGUAMENTO PER AREE RESID. RESE INEDIFICABILI ART. 45 L.P.15/2015**
-  Procedura di variante al PRG in seguito alla inedificabilità di aree interessate all'insediamento ai sensi dell'art. 45 comma 4 della L.P. 15/2015.
Modifiche contraddistinte dalla lettera B (da B1 a B7)
- C - MODIFICA IN AREA AGRICOLA PER DECADENZA DI VINCOLI**
-  Modificazione in seguito alla decadenza dei vincoli urbanistici per aree con destinazione pubblica destinate all'eproprio trasformate in aree Agricole ai sensi dell'art. 48 comma 3 della L.P. 15/2015.
Modifiche contraddistinte dalla lettera C (da C1 a C8)
- D - MODIFICA IN AREA A VERDE PRIVATO PER DECADENZA DI VINCOLI**
-  Modificazione in seguito alla decadenza dei vincoli urbanistici per aree con destinazione pubblica destinate all'eproprio trasformate in aree a verde privato ai sensi dell'art. 48 comma 3 della L.P. 15/2015.
Modifiche contraddistinte dalla lettera D (da D1 a D15)
- E - MODIFICA DI AREA A PARCO ATTREZZATO IN AREA AGRICOLA**
-  Modificazione di un'area a parco attrezzato in area agricola con specifiche finalità, determinate dall'art. 40 comma 11.
Modifica contraddistinta lettera "E" e specifico riferimento normativo. ★
- F - MODIFICA DELLA PREVISIONE DI AMPLIAMENTO STRADALE.**
-  Modificazione della previsione di allargamento per una viabilità secondaria di nessun interesse per lo sviluppo urbanistico del sito.
Modifica cartografica con eliminazione del simbolo relativo segnato in rosso.
- G - ELIMINAZIONE AREA PER IMPIANTI TECNOLOGICI: DEPURATORE**
-  Modificazione dovuta alla dismissione del depuratore e trasformazione dell'area per impianti tecnologici in area per servizi pubblici. Eliminazione fascia di rispetto.
Modifica cartografica con evidenziata fascia di rispetto e sostituzione retino.
- H - ELIMINAZIONE OBBLIGO DI LOTTIZZAZIONE PERCHE' GIA' REALIZZATA**
-  Modificazione dovuta alla completa realizzazione delle opere di urbanizzazione e delle costruzioni previste dal relativo Piano di Lottizzazione.
Modifica cartografica identificata dal retino in rosso.
- K - RETTIFICA DEL TRACCIATO DELL'ELETTRODOTTO**
-  Modificazione dovuta alla reale collocazione in cartografia del tracciato reale dell'elettrodotto.
Modifica resa cartograficamente con lettera K e tracciato in rosso
- P - RIPORTO IN CARTOGRAFIA DELLE AREE A PARCHEGGIO ESISTENTI**
-  Modificazione della cartografia per individuazione delle aree a parcheggio pubblico già esistenti.
Modifica identificata con lettera P (da P1 a P14)

ALLEGATO A:
IL PROGETTISTA ARCH. FRANCO ALLOCCA